












































Карта планируемого размещения объектов местного значения городского округа ЗАТО Звёздный. Фрагмент: пос. Звёздный. М 1: 5 000



Объекты местного значения		
существ.	рек./план	Наименование условного обозначения
		Объекты образования и науки:
		Объекты культуры и искусства:
		Объекты физической культуры и массового спорта:
		- объект спорта, включающий раздельно нормируемые спортивные сооружения (объекты) (в т. ч. физкультурно-оздоровительный комплекс)
		- спортивное сооружение (площадка)
		Прочие объекты обслуживания:
		Общественные пространства
		- благоустроенный пляж, место массовой околородной рекреации
		Объекты транспортной инфраструктуры:
		- автомобильная дорога местного значения
		- магистральная улица общегородского значения регулируемого движения
		- магистральная улица районного значения
		- улицы и дороги местного значения
		- источник тепловой энергии (котельная)
		- насосная станция
		- канализационная насосная станция
		- канализационные очистные сооружения
		- водопровод
		- самотечная канализация
		- напорная канализация
		- теплосовод
		- газопровод распределительный низкого давления (внутрипоселковый)

[illegible]

Функциональные зоны		
существ.	планир.	Наименование условного обозначения
		- зона застройки среднетажными жилыми домами
		- зона застройки малотажными жилыми домами
		- зона застройки индивидуальными жилыми домами
		- зона специализированной общественной застройки
		- многофункциональная общественно-деловая зона
		- производственная зона
		- коммунально-складская зона
		- зона инженерной инфраструктуры
		- зона транспортной инфраструктуры
		- зона сельскохозяйственного использования
		- зона садоводческих, огороднических или дочных некоммерческих объединений граждан
		- иные зоны
		- зона озелененных территорий общего пользования
		- зона отдыха
		- лесопарковая зона
		- зона лесов
		- зона кладбищ
		- зона складирования и захоронения отходов
		- зона режимных территорий
		- зона акваторий

						ΔΠ_01563000032000008001-04-/20 - ΓΠΚ-2
						Генеральный план городского округа ЗАТО Звёздный, Пермского края.
Изм., К.уч.	Листы	Всего	Подписи	Дата		
Рук. МП	Злобов А.А.			2020		
ГАП	Злобов			2020		
Разреш.	Глушкова			2020		
					Основная часть	Страница ПП 5 5
					Карта функциональных зон городского округа ЗАТО Звёздный. Фрагмент: пос. Звёздный. М 1:5 000	Скачать файл проекта volgograd@mtv.ru , t. (8442) 492-380
Н. контроль	Кульков			2020		