




**УСЛОВНЫЕ ОБОЗНАЧЕНИЯ:**

(в соответствии с Приказом Минэкономразвития от 09.01.2018 г. №10)

Границы единиц административно-территориального деления

существ.	планир.	Наименование условного обозначения
		- граница городского поселения
		- граница населенного пункта
















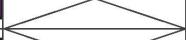



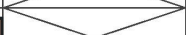

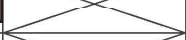















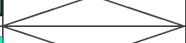


### Объекты местного значения

существ.	рек./план	Наименование условного обозначения
		Объекты образования и науки:
		- дошкольная образовательная организация (районного значения)
		- общеобразовательная организация (районного значения)
		Объекты культуры и искусства:
		- объект культурно-досугового (клубного) типа
		Объекты физической культуры и массового спорта:
		- объект спорта, включающий разделно нормируемые спортивные сооружения (объекты) (в т. ч. физкультурно-оздоровительный комплекс)
		- спортивное сооружение (стадион)
		Прочие объекты обслуживания:
		- объекты обеспечения пожарной безопасности
		- административное здание
		- предприятия торговли и общественного питания
		- объект религиозной организации (объединения)
		Объекты транспортной инфраструктуры:
		- автомобильная дорога местного значения
		- магистральная улица общегородского значения регулируемого движения
		- магистральная улица районного значения
		- улицы и дороги местного значения
		- станция заправочная
		- остановочный пункт
		Объекты инженерной инфраструктуры:
		- источник тепловой энергии (котельная)
		- насосная станция
		- канализационная насосная станция
		- канализационные очистные сооружения
		- водопровод
		- самотечная канализация
		- напорная канализация
		- теплотрассы
		- газопровод распределительный низкого давления
		Лечебно-профилактическая медицинская организация (кроме санаторно-курортной), оказывающая медицинскую помощь в стационарных условиях, ее структурное подразделение

Объекты регионального значения, объекты федерального значения:

сущ-ть,	рек./план	Наименование условного обозначения
		Объекты транспортной инфраструктуры:
		-автомобильная дорога федерального значения
		Объекты трубопроводного транспорта и инженерной инфраструктуры:
		- электрическая подстанция (6 кВ)
		- линии электропередачи 6 кВ
		- газораспределительная станция (ГРС), ГРПШ
		- газопровод распределительный высокого давления
		газопровод распределительный среднего давления

### ФУНКЦИОНАЛЬНЫЕ ЗОНЫ

существ.	планир.	Наименование условного обозначения
		- зона застройки среднетажными жилыми домами
		- зона застройки малотажными жилыми домами
		- зона застройки индивидуальными жилыми домами
		- зона специализированной общественной застройки
		- многофункциональная общественно-деловая зона
		- производственная зона
		- коммунально-складская зона
		- зона инженерной инфраструктуры
		- зона транспортной инфраструктуры
		- зона сельскохозяйственного использования
		- зона садоводческих, огороднических или дачных некоммерческих объединений граждан
		- иные зоны
		- зона озелененных территорий общего пользования
		- зона отдыха
		- лесопарковая зона
		- зона лесов
		- зона кладбищ
		- зона складирования и захоронения отходов
		- зона режимных территорий
		- зона акваторий

					<b>AП_015630000032000008001-04-/20 - МО К-2</b>
<b>Генеральный план городского округа ЗАТО Звездный, Пермского края.</b>					
Изм.	Куч.	Лист	№док	Подпись	Дата
Рук. МП		Злобов А.А.			2020
ГАП		Злобов			
Разроб.		Глуцкова			2020
Материалы обоснования					
					Страница    Лист         Листов
					ПП      2              7
Карта современного использования территории:					
Фрагмент из плана № 1:5000					
 <div style="float:right; font-size: small;">             Фотографировано с самолета  <b>Волега Александр Петрович</b>              в соответствии со ст. 9 Закона РФ от 24.02.1992 N 31-ФЗ "О государственной тайне"              и п. 2 статьи 24 Федерального закона от 26.06.2007 N 136-ФЗ "Об информации, общественно значимой для общества"           </div>					