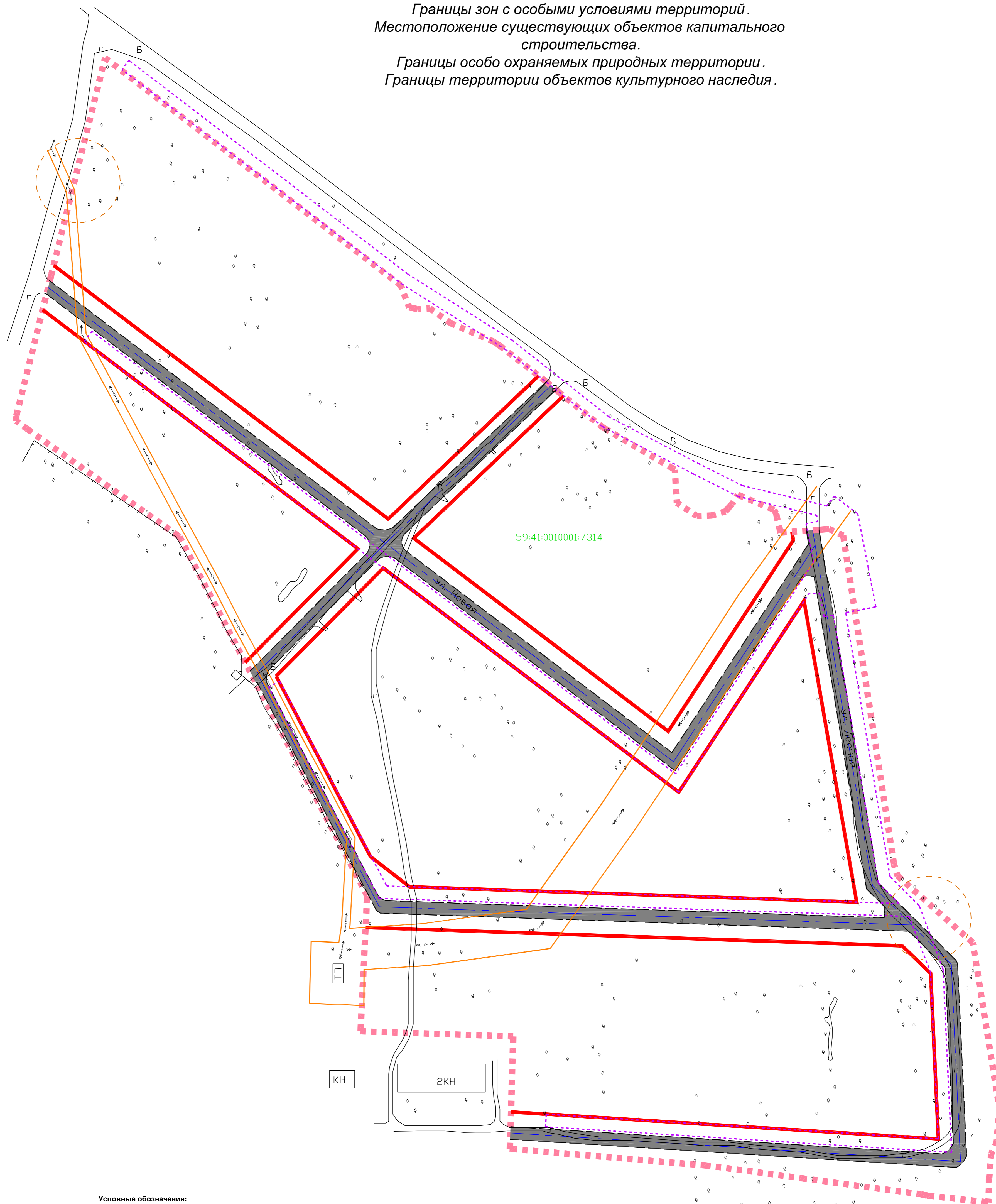








Границы существующих земельных участков.
Границы зон с особыми условиями территорий.
Местоположение существующих объектов капитального строительства.
Границы особо охраняемых природных территории.
Границы территории объектов культурного наследия.



-  - Охранная зона ЛЭП (ВЛ-0,4 кВ, ВЛ-10 КВ)
-  - Охранная зона проектируемого газопровода
-  - Охранная зона проектируемой ЛЭП
-  - Расстояние от площадок сбора твердых коммунальных отходов до жилых домов (20 м.)
-  - Граница особо охраняемых природных территорий
-  - Граница территорий объектов культурного наследия

						Проект планировки и межевания территории земельного участка с кадастровым номером 59:41:0010001:7314
Изм.	Кол.уч.	Листы	№ док.	Подпись	Дата	
<i>Разраб. Ермилов Д. В. Гл. специалист Васильев У. В.</i>						М 1:1000