



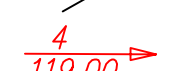
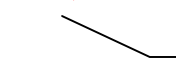

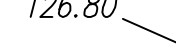


- 
 - Граница земельного участка с кадастровым номером 59:41:0010001:7314, граница проектируемой территории
- 
 - Проектируемые красные линии
- 
 - Проезжая часть проектируемых улиц
- 
 - Уклон в промиллях
- 
 - Направление уклона
- 
 - Расстояние между точками в метрах
- 
 - Проектная отметка земли
- 
 - Существующая отметка земли

[illegible]