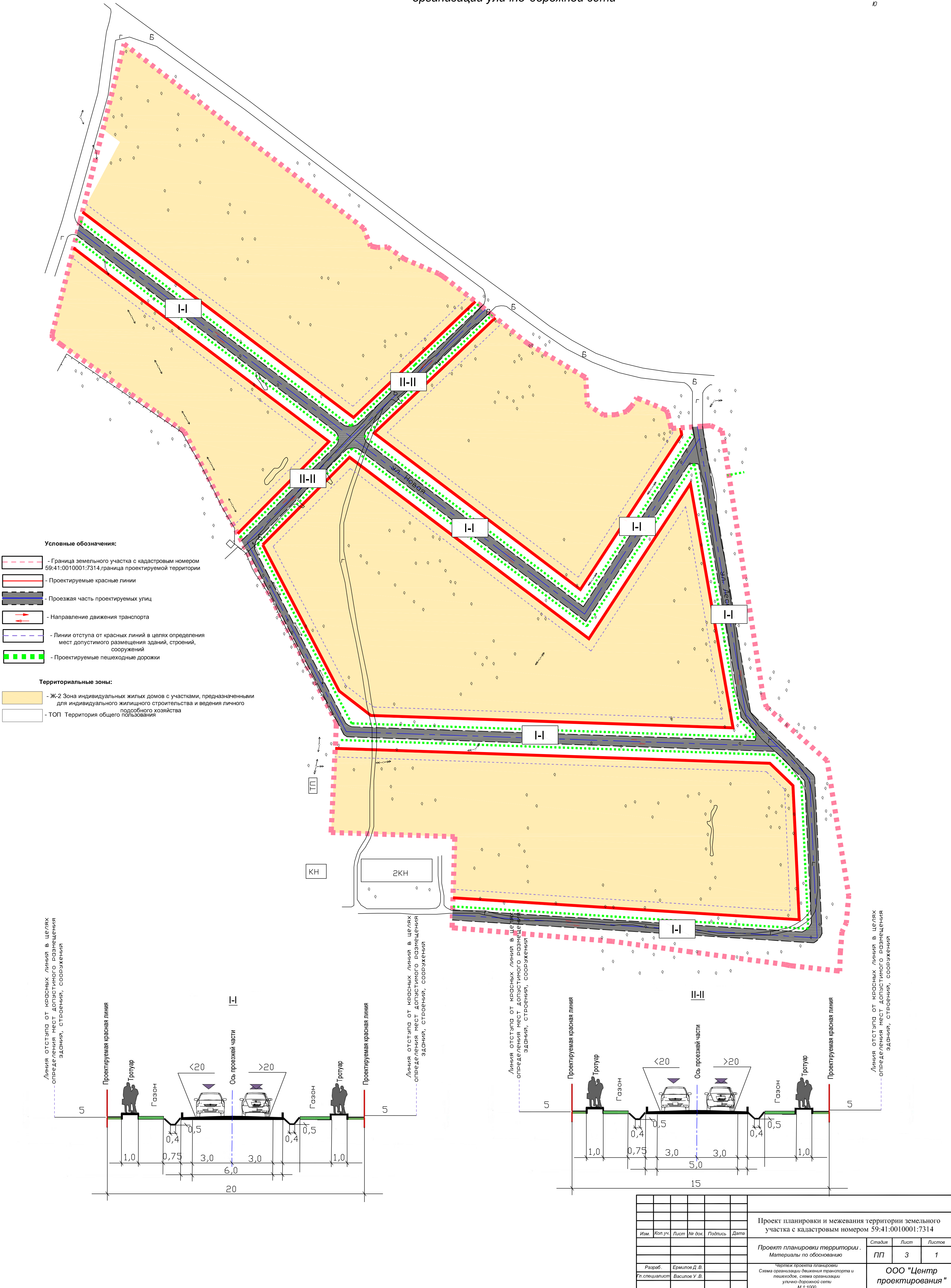
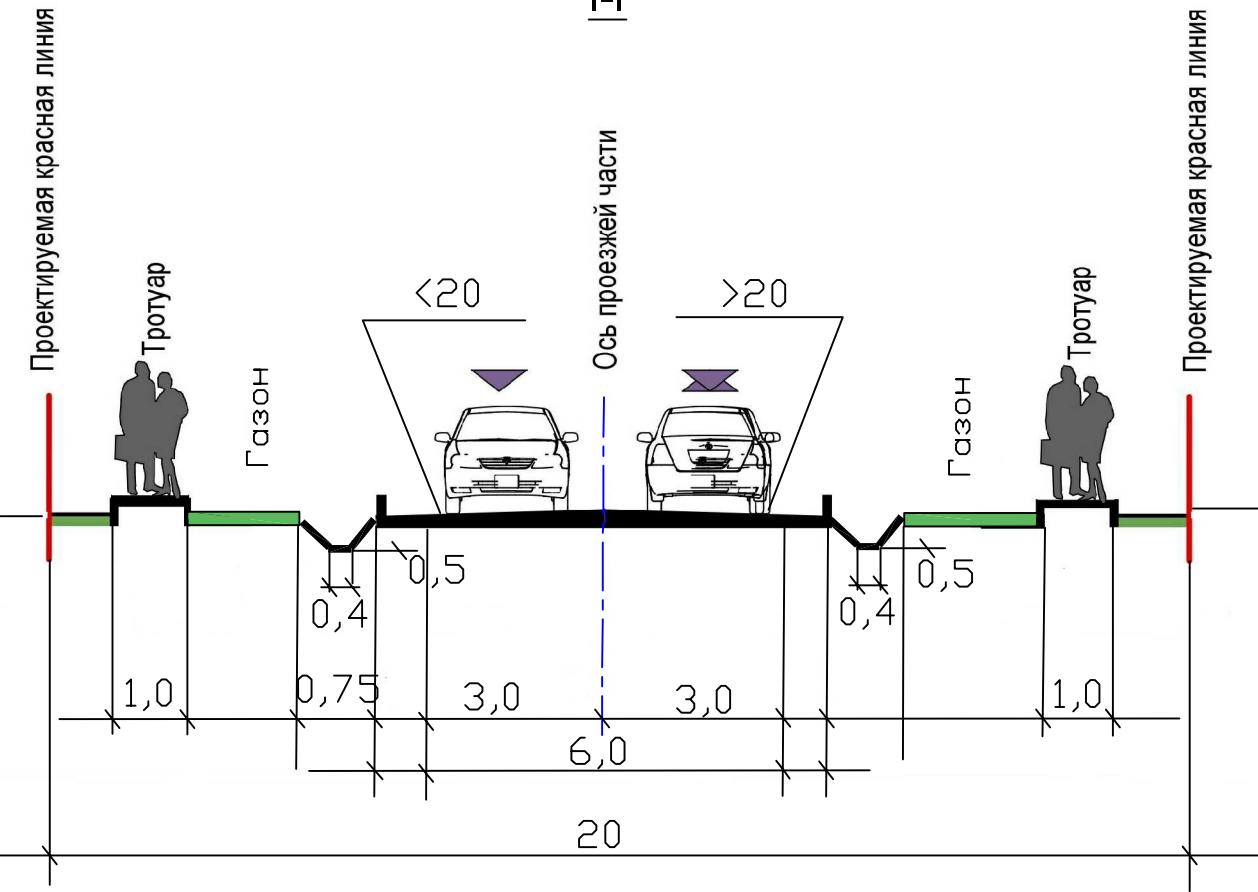


Проект планировки и межевания территории
земельного участка с кадастровым номером
59:41:0010001:7314

Схема организации движения транспорта и пешеходов, схема
организации улично-дорожной сети

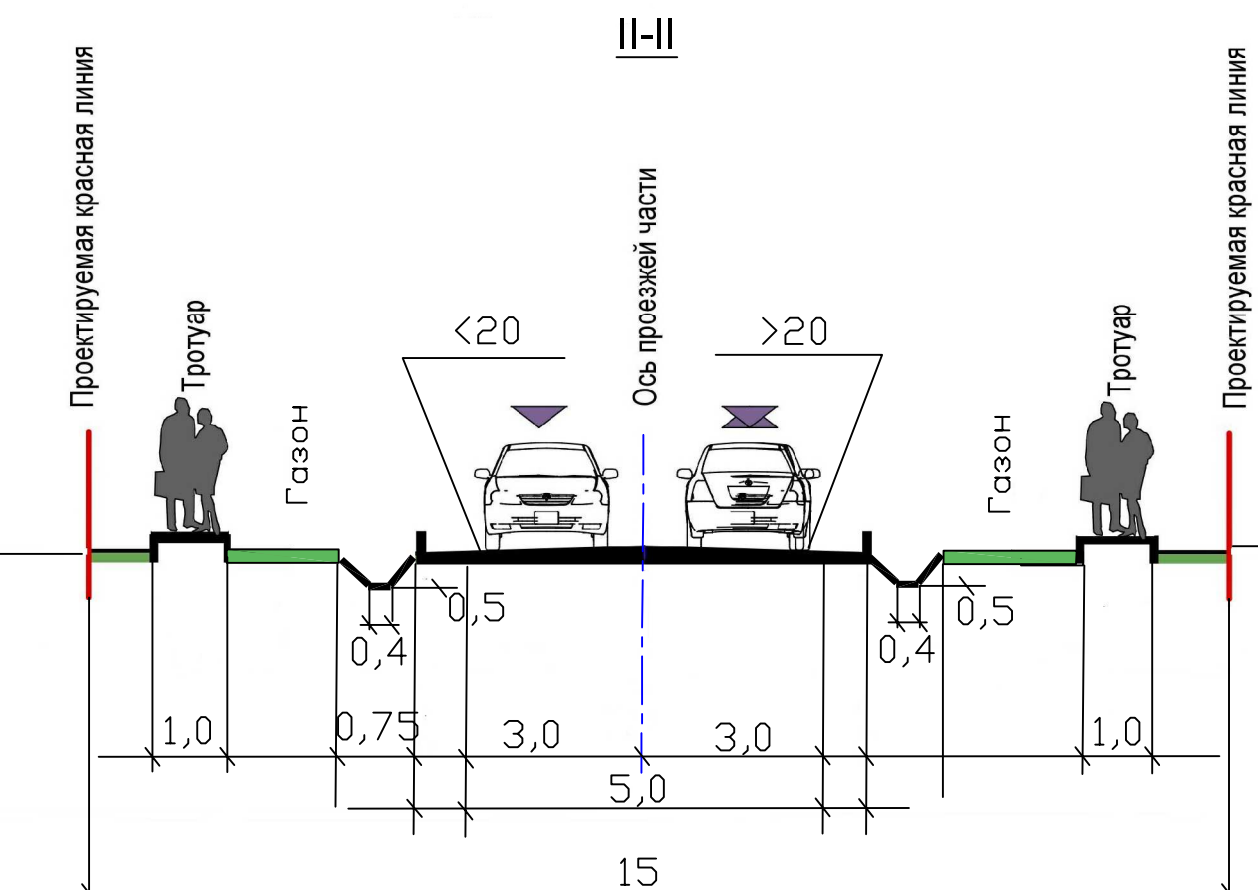


Линия отступа от красных линий в целях определения мест допустимого размещения зданий, строений, сооружений



Линия отступа от красных линий в целях определения мест допустимого размещения зданий, строений, сооружений

Линия отступа от красных линий в целях определения мест допустимого размещения зданий, строений, сооружений



Линия отступа от красных линий в целях определения мест допустимого размещения зданий, строений, сооружений

						Проект планировки и межевания территории земельного участка с кадастровым номером 59:41:0010001:7314		
Изм.	Кол.уч.	Лист	№ док.	Подпись	Дата	Проект планировки территории . Материалы по обоснованию	Стадия	Лист
							ПП	3
Разраб.	Ермилов Д.В.					Чертеж проекта планировки	ООО "Центр проектирования"	
Гл. специалист	Василов У.В.					Схема организации движения транспорта и пешеходов, схема организации улично-дорожной сети М.1:1000		