



394050, г. Воронеж, ул. Федора Тютчевад.93/5, офис 318; E-mail: zm36@yandex.ru; 8 (950) 759-81-85; ИНН/КПП 3661083604/366101001; ОКТМО 20701000001; ОКАТО20401000000; р/с 40702810503000001949; Филиал «СДМ-Банк» (ПАО) г. Воронеж; к/с 30101810500000000778; БИК 042007778; ОГРН 1173668056451




**Администрация ЗАТО Звёздный**

# **ТЕХНИЧЕСКИЙ ПАСПОРТ**

**автомобильной дороги ЗАТО Звёздный**

**Автомобильная дорога по ул. Коммунистическая,  
включая проезды к жилым домам и нежилым зданиям**

**ООО «Зеленый Мегполис»**



394050, г. Воронеж, ул. Федора Тютчева д.93/5, офис 318; E-mail: zm36@yandex.ru; 8 (950) 759-81-85; ИНН/КПП 3661083604/366101001; ОКТМО 20701000001; ОКАТО20401000000; р/с 40702810503000001949; Филиал «СДМ-Банк» (ПАО) г. Воронеж; к/с 30101810500000000778; БИК 042007778; ОГРН 1173668056451

## Администрация ЗАТО Звёздный

УТВЕРЖДАЮ:

Глава администрации ЗАТО Звёздный

\_\_\_\_\_ А.М. Швецов  
« \_\_\_\_ » \_\_\_\_\_ 2019 г.

# ТЕХНИЧЕСКИЙ ПАСПОРТ

## автомобильной дороги ЗАТО Звёздный

# Автомобильная дорога по ул. Коммунистическая, включая проезды к жилым домам и нежилым зданиям

ООО «Зеленый Мегapolis»

Директор

А.Н. Пахомов

Ответственный исполнитель

Л.И. Круглова

# Содержание

№ п/п	Наименование	Стр.
1.	Введение	6
2.	Условные обозначения	7
3.	Ситуационный план	8
<b>1-й участок</b>		
4.	Общие данные об автомобильной дороге	9
5.	Экономическая характеристика	10
6.	Техническая характеристика	11
7.	Денежные затраты	18
8.	Линейный график	19
9.	Форма Э-2 Карточка на трубу	20
10.	Форма Э-4 Ведомость наличия и технического состояния мостов (путепроводов)	21
11.	Форма Э-5 Ведомость наличия и технического состояния тоннелей	22
12.	Форма Э-6 Ведомость наличия и технического состояния труб	23
13.	Форма Э-7 Ведомость наличия и технического состояния паромных переправ	24
14.	Форма Э-8 Ведомость наличия и технического состояния подпорных стенок	25
15.	Форма Э-9 Ведомость наличия и технического состояния зданий дорожной службы	26
16.	Форма Э-10 Ведомость наличия и технического состояния автобусных остановок	27
17.	Форма Э-11 Ведомость наличия и технического состояния переходно-скоростных полос	28
18.	Форма Э-12 Ведомость наличия и технического состояния дорожных знаков	29
19.	Форма Э-13 Ведомость наличия и технического состояния ограждения	31
20.	Форма Э-14 Ведомость наличия и технического состояния направляющих устройств	32
21.	Форма Э-15 Ведомость наличия и технического состояния озеленения	33
22.	Форма Э-16 Ведомость наличия и технического состояния тротуаров и пешеходных дорожек	34
23.	Форма Э-17 Ведомость наличия и технического состояния укрепления обочин	35
24.	Форма Э-18 Ведомость наличия и технического состояния съездов (въездов)	36
25.	Форма Э-19 Ведомость наличия коммуникаций, находящихся в пределах полосы отвода	37
26.	Форма Э-20 Ведомость размеров полосы отвода	38
27.	Форма Э-21 Сводная ведомость	39
<b>2-й участок</b>		
28.	Общие данные об автомобильной дороге	40
29.	Экономическая характеристика	41
30.	Техническая характеристика	42
31.	Денежные затраты	49

32.	Линейный график	50
33.	Форма Э-4 Ведомость наличия и технического состояния мостов (путепроводов)	51
34.	Форма Э-5 Ведомость наличия и технического состояния тоннелей	52
35.	Форма Э-6 Ведомость наличия и технического состояния труб	53
36.	Форма Э-7 Ведомость наличия и технического состояния паромных переправ	54
37.	Форма Э-8 Ведомость наличия и технического состояния подпорных стенок	55
38.	Форма Э-9 Ведомость наличия и технического состояния зданий дорожной службы	56
39.	Форма Э-10 Ведомость наличия и технического состояния автобусных остановок	57
40.	Форма Э-11 Ведомость наличия и технического состояния переходно-скоростных полос	58
41.	Форма Э-12 Ведомость наличия и технического состояния дорожных знаков	59
42.	Форма Э-13 Ведомость наличия и технического состояния ограждения	60
43.	Форма Э-14 Ведомость наличия и технического состояния направляющих устройств	61
44.	Форма Э-15 Ведомость наличия и технического состояния озеленения	62
45.	Форма Э-16 Ведомость наличия и технического состояния тротуаров и пешеходных дорожек	63
46.	Форма Э-17 Ведомость наличия и технического состояния укрепления обочин	64
47.	Форма Э-18 Ведомость наличия и технического состояния съездов (въездов)	65
48.	Форма Э-19 Ведомость наличия коммуникаций, находящихся в пределах полосы отвода	66
49.	Форма Э-20 Ведомость размеров полосы отвода	67
50.	Форма Э-21 Сводная ведомость	68
<b>3-й участок</b>		
51.	Общие данные об автомобильной дороге	69
52.	Экономическая характеристика	70
53.	Техническая характеристика	71
54.	Денежные затраты	78
55.	Линейный график	79
56.	Форма Э-2 Карточка на трубу	80
57.	Форма Э-4 Ведомость наличия и технического состояния мостов (путепроводов)	81
58.	Форма Э-5 Ведомость наличия и технического состояния тоннелей	82
59.	Форма Э-6 Ведомость наличия и технического состояния труб	83
60.	Форма Э-7 Ведомость наличия и технического состояния паромных переправ	84
61.	Форма Э-8 Ведомость наличия и технического состояния подпорных стенок	85
62.	Форма Э-9 Ведомость наличия и технического состояния зданий дорожной службы	86
63.	Форма Э-10 Ведомость наличия и технического состояния автобусных остановок	87
64.	Форма Э-11 Ведомость наличия и технического состояния переходно-скоростных полос	88
65.	Форма Э-12 Ведомость наличия и технического состояния дорожных знаков	89
66.	Форма Э-13 Ведомость наличия и технического состояния ограждения	90
67.	Форма Э-14 Ведомость наличия и технического состояния направляющих устройств	91

68.	Форма Э-15 Ведомость наличия и технического состояния озеленения	92
69.	Форма Э-16 Ведомость наличия и технического состояния тротуаров и пешеходных дорожек	93
70.	Форма Э-17 Ведомость наличия и технического состояния укрепления обочин	94
71.	Форма Э-18 Ведомость наличия и технического состояния съездов (въездов)	95
72.	Форма Э-19 Ведомость наличия коммуникаций, находящихся в пределах полосы отвода	96
73.	Форма Э-20 Ведомость размеров полосы отвода	97
74.	Форма Э-21 Сводная ведомость	98
<b>4-й участок</b>		
75.	Общие данные об автомобильной дороге	99
76.	Экономическая характеристика	100
77.	Техническая характеристика	101
78.	Денежные затраты	108
79.	Линейный график	109
80.	Форма Э-4 Ведомость наличия и технического состояния мостов (путепроводов)	110
81.	Форма Э-5 Ведомость наличия и технического состояния тоннелей	111
82.	Форма Э-6 Ведомость наличия и технического состояния труб	112
83.	Форма Э-7 Ведомость наличия и технического состояния паромных переправ	113
84.	Форма Э-8 Ведомость наличия и технического состояния подпорных стенок	114
85.	Форма Э-9 Ведомость наличия и технического состояния зданий дорожной службы	115
86.	Форма Э-10 Ведомость наличия и технического состояния автобусных остановок	116
87.	Форма Э-11 Ведомость наличия и технического состояния переходно-скоростных полос	117
88.	Форма Э-12 Ведомость наличия и технического состояния дорожных знаков	118
89.	Форма Э-13 Ведомость наличия и технического состояния ограждения	119
90.	Форма Э-14 Ведомость наличия и технического состояния направляющих устройств	120
91.	Форма Э-15 Ведомость наличия и технического состояния озеленения	121
92.	Форма Э-16 Ведомость наличия и технического состояния тротуаров и пешеходных дорожек	122
93.	Форма Э-17 Ведомость наличия и технического состояния укрепления обочин	123
94.	Форма Э-18 Ведомость наличия и технического состояния съездов (въездов)	124
95.	Форма Э-19 Ведомость наличия коммуникаций, находящихся в пределах полосы отвода	125
96.	Форма Э-20 Ведомость размеров полосы отвода	126
97.	Форма Э-21 Сводная ведомость	127

## Введение

Технический паспорт на автомобильную дорогу ЗАТО «Звездный» Пермского края разработан согласно Муниципального контракта № 0156300000318000067-0062574-01 от 11 декабря 2018г, заключенного между Администрацией ЗАТО «Звездный» и ООО «Зеленый Мегаполис» в соответствии с требованиями ВСН 1-83 «Типовой инструкции по техническому учету и паспортизации автомобильных дорог общего пользования», ГОСТ 33388-2015 Дороги автомобильные общего пользования. Требования к проведению диагностики и паспортизации.

Обследование дороги производилось с использованием передвижной дорожной лаборатории «ТРАССА», специализированной мобильной навигационной системы, имеющей в составе спутниковое оборудование, работающее в двухсистемном двухчастотном режиме ГЛОНАСС/GPS, прибора для определения расстояния ИП-5, лазерного измерителя расстояний, измерительного дорожного колеса, фотосъемочной системы. Точность измерений была принята согласно ОДМ 218.3.005-2010:

- Для продольного уклона проезжей части не менее 5‰.
- Для протяженности автодороги должна быть не менее 0,2%.
- Для ширины проезжей части и обочин не менее 0,1м.
- Для высоты надземных коммуникаций не менее 0,1м.

Адреса искусственных сооружений в соответствии с ВСН 1-83 указывались по оси данного сооружения.

При проведении камеральных работ использовались программные продукты: Титул-2005 и Дорога-ПРО.

В работе приняли участие:

Пахомов А.Н. директор

Круглова Л.И. начальник отдела сохранности автомобильных дорог

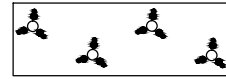
Пахомова Ю.С. инженер

# УСЛОВНЫЕ ОБОЗНАЧЕНИЯ

185 | 185



- километры  
- лесной массив



- кустарник



- болото



- водоем



- выгон, луг



- огород



- пашня, поле



- пустырь



- автомобильная дорога



- вырубка



- территория культурных и исторических достопримечательностей и памятников



- поросль



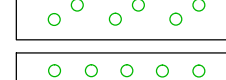
- территория детских и юношеских учебно-образовательных учреждений



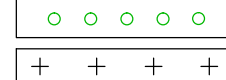
- буреломы



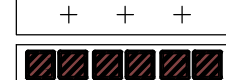
- горелый и сухостойный лес



- лесополоса



- сады



- кладбище



- гаражи



- жилая зона




- овраги



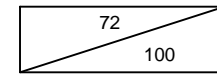
- стадион



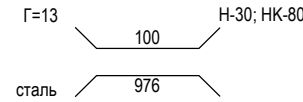
- парк, сквер



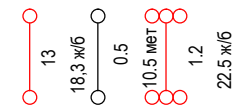
- кривые



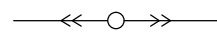
- уклоны



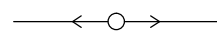
- мост: "976"-адрес "100"-длина, "Г=13"-габариты; "сталь" -материал, "Н-30; НК-80" -допустимая нагрузка



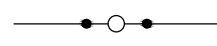
- водопропускная труба: "18.3"-длина; "ж/б"-материал; "1.3"-диаметр; "128"-адрес



- воздушная ЛЭП высокого напряжения



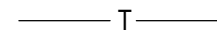
- воздушная ЛЭП низкого напряжения



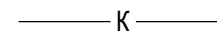
- воздушная линия связи, воздушная линия технологической связи, кабель связи



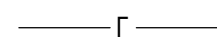
- освещение автомобильной дороги



- теплотрасса, трубопрод



- канализация



- газопровод



- прочие коммуникации

## Тип покрытия



- цементобетон



- асфальтобетон



- щебёночные и гравийные, обработанные органическими вяжущими



- мостовые



- щебеночные



- гравийные



- грунтовые



- прочие



- церковь



- монастырь, часовня



- мечеть



- газоны



- трансформаторная будка



- территория ИТУ



- спортивная площадка



- спорткомплекс



- автобусная остановка



- ДПС



- гостиница, мотель



- стоянка автомобилей



- ресторан, кафе, буфет



- административные здания



- АЗС



- мойка



- травмпункт, фельдшерский пункт



- прочие объекты сервиса



- железнодорожные пути



- железнодорожный переезд



- разделительная полоса



- подпорные стенки



- территория медицинских учреждений



- территория предприятия, промзона



- воинская часть



- детская площадка, детский сад



- административные здания



- АЗС



- мойка



- больница, скорая помощь



- мойка



- травмпункт, фельдшерский пункт



- прочие объекты сервиса



- травмпункт, фельдшерский пункт



- прочие объекты сервиса



- прочие объекты сервиса



- прочие объекты сервиса



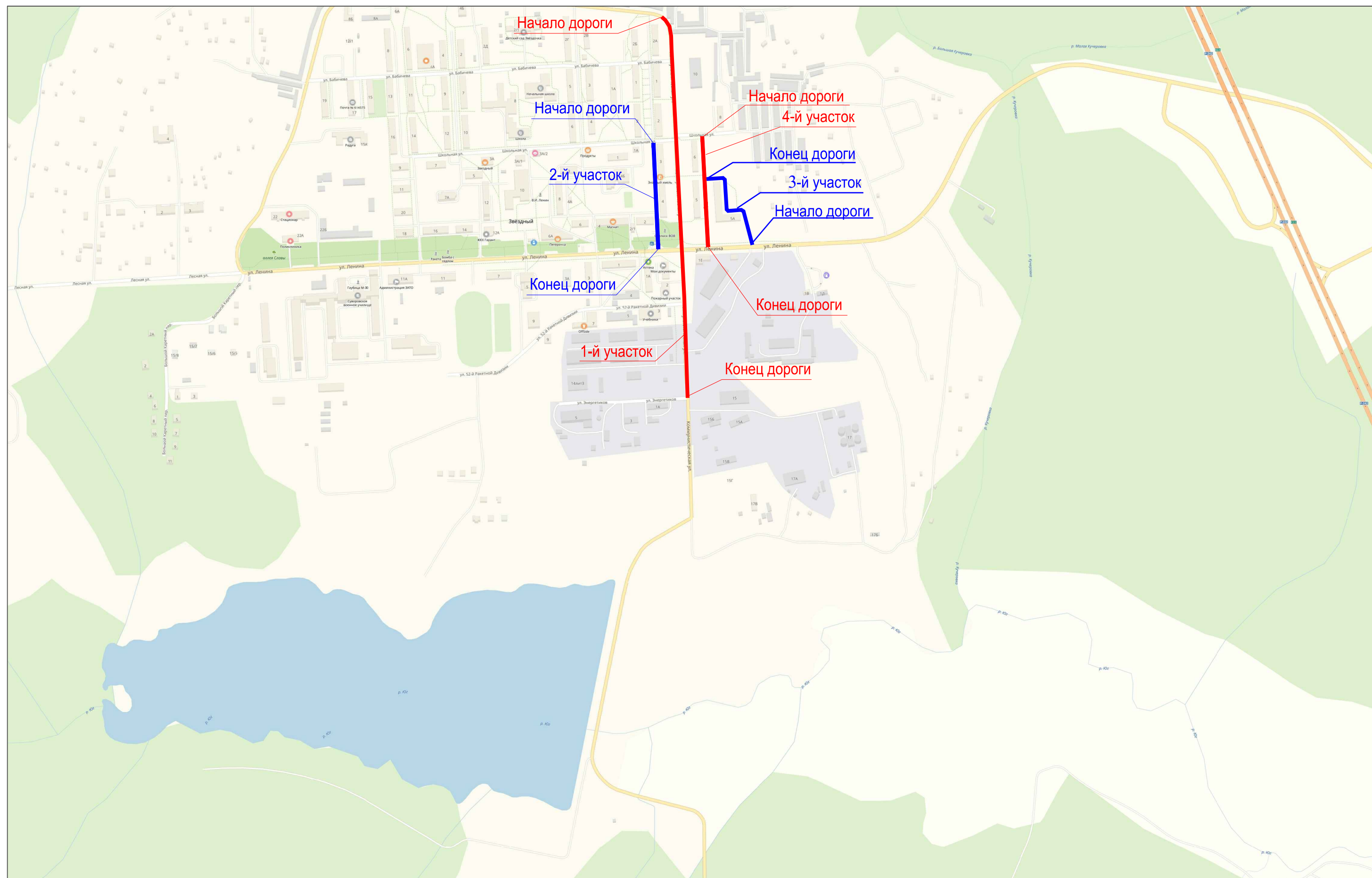
# Автомобильная дорога по ул. Коммунистическая, включая проезды к жилым домам и нежилым зданиям

1-й участок: от а/д по окружной дороге - до пересечения с ул. Энергетиков (0+000 км - 0+802 км)

2-й участок: от ул. Школьная - до ул. Ленина (0+000 км - 0+225 км)

3-й участок: от ул. Ленина - до 1-го участка (0+000 км - 0+203 км)

4-й участок: от ул. Школьная - до ул. Ленина (0+000 км - 0+236 км)







### 3. ЭКОНОМИЧЕСКАЯ ХАРАКТЕРИСТИКА

#### 3.1. Экономическое и административное значение дороги:

Административное значение - местное .

#### 3.2. Связь дороги с железнодорожным и водным путями и автомобильными дорогами:

#### 3.3. Характеристика движения, его сезонность и перспективы роста:

#### 3.4. Интенсивность движения по данным учета:

Километры	Номера учетных пунктов	Среднесуточная интенсивность движения, авт./сут							
		2019 г.							
1	2	3	4	5	6	7	8	9	10
0,150	1	1579							

#### 4. ТЕХНИЧЕСКАЯ ХАРАКТЕРИСТИКА

##### 4.1. Топографические условия района проложения автомобильной дороги

Улица проходит по равнинной местности.

##### 4.2. Ширина земляного полотна

На 1 января	Протяженность (км) при ширине (м)					
	меньше 8	от 8,0 до 9,9	от 10,0 до 11,9	от 12,0 до 14,9	от 15,0 до 27,4	27,5 и более
1	2	3	4	5	6	7
2019 г.	0,736	-	0,084	-	-	-

##### 4.3. Характеристика проезжей части

##### 4.3.1. Ширина проезжей части

На 1 января	Протяженность (км) при ширине (м)									
	до 4	от 4.1 до 4.4	от 4.5 до 5.9	от 6.0 до 6.5	от 6.6 до 6.9	от 7.0 до 7.4	от 7.5 до 8.4	от 8.5 до 11.0	от 11.1 до 14.0	от 14.0 и более
1	2	3	4	5	6	7	8	9	10	11
2019 г.	-	-	-	0,820	-	-	-	-	-	-

##### 4.3.2. Протяженность покрытий

Тип покрытий	Протяженность (км) на 1 января						
	2019 г.						
<b>1. Усовершенствованные</b>	<b>0,820</b>						
Цементобетонные	-						
асфальтобетонные	0,820						
в том числе:	0,820						
теплые	-						
холодные	-						
Щебеночные и гравийные, обработанные органическими вяжущими	-						
Мостовые из мозаики и брусчатки	-						
Железобетонные плиты	-						
<b>2. Переходные</b>	<b>-</b>						
Щебеночные	-						
Гравийные	-						
Песчано-гравийная смесь	-						
Покрытия из грунтов и местных каменных материалов, обработанных вяжущими	-						
Мостовые из булыжного и колотого камня	-						
<b>3. Низшие</b>	<b>-</b>						
Грунт	-						
Грунтовые, укрепленные или улучшенные различными местными материалами	-						
Грунтовые профилированные	-						
Грунтовые естественные	-						











4.10.2. Сводная ведомость наличия тоннелей, галерей и пешеходных переходов в разных уровнях, шт/п. м

Виды сооружений	Наличие на 1 января						
	2019 г.						
Тоннели	-						
Галереи	-						
Пешеходные переходы, всего	-						
В том числе:							
Наземные	-						
Подземные	-						

4.10.3. Сводная ведомость наличия труб, шт/п. м

Виды сооружений	Наличие на 1 января						
	2019 г.						
Металлические	-						
Металлические гофрированные	-						
Железобетонные	1						
Бетонные	-						
Сборный железобетон	-						
Каменные	-						
Деревянные	-						
Кирпичные	-						
Асбестоцементные	-						
Полимерно-композитные	-						
Пластмассовые	-						
Комбинированные	-						
Итого	1						

4.10.4. Сводная ведомость наличия паромных переправ, шт/м. рабочего хода

Виды сооружений	Наличие на 1 января						
	2019 г.						
Самоходные	-						
Буксирные	-						
Канатные	-						
Навесные	-						
Итого:	-						

4.10.5. Сводная ведомость наличия подпорных стенок, шт/п. м

Материалы сооружений	Наличие на 1 января						
	2019 г.						
Железобетонные и бетонные	-						
Каменные	-						
Деревянные	-						
Итого:	-						

4.10.6. Сводная ведомость снегозащитных, декоративных и ветрозащитных лесонасаждений

Виды лесонасаждений	Протяженность на 1 января						
	2019 г.						
1. Снегозащитные, км							
Всего:	-						
В том числе:							
однорядные	-						
двухрядные	-						
трехрядные	-						
четырёхрядные	-						
пятирядные	-						
шестирядные	-						
семирядные	-						
восьмирядные	-						
2. Декоративные, км	1,140						
3. Ветрозащитные, км	-						

## 4.10.7. Сводная ведомость тротуаров и пешеходных дорожек, км

Наименование	Протяженность на 1 января							
	2019 г.							
Тротуары	0,045							
Пешеходные дорожки	-							

## 4.10.8. Сводная ведомость укрепления обочин, км

Наименование	Протяженность на 1 января							
	2019 г.							
Укрепленные обочины, всего	0,168							
В том числе: щебнем	-							
асфальтобетоном	0,168							
всего: асфальтобетоном, щебнем	-							
гравием	-							
гравием с гранулятом	-							
цементобетонном	-							
песчано-гравийной смесью	-							
гравийно-песчаной смесью	-							
камнем, обработанным вяжущим (ч/щ)	-							
неоднородными материалами (грунто-щебень)	-							
засевом трав	-							

## 4.10.9. Сводная ведомость съездов (въездов), шт/км

Тип покрытия съезда (въезда)	Наличие на 1 января							
	2019 г.							
Асфальтобетонное	10/ 0,044							
Цементобетонное	2/ 0,004							
Мостовая	-							
Щебеночно-гравийно-песчаная смесь, обработанная неорганическим вяжущим	-							
Щебеночно-гравийно-песчаная смесь, обработанная органическим и комплексным вяжущим	-							
Щебеночно-гравийно-песчаная смесь	-							
Грунтовое обработанное органическими и неорганическими вяжущими	-							
Активные и местные материалы	-							
Грунтовое	-							
<b>Итого</b>	12/ 0,048							

## 5. ДЕНЕЖНЫЕ ЗАТРАТЫ И ОСНОВНЫЕ ОБЪЕМЫ ВЫПОЛНЕННЫХ РАБОТ

### 5.1. Денежные затраты (в тыс. руб.)

Виды денежных затрат	2018 г.	3	4	5	6	7	8	9	10	11
1	2	3	4	5	6	7	8	9	10	11
По эксплуатационной смете, всего:	-									
В том числе на:										
капитальный ремонт	-									
средний ремонт	-									
текущий ремонт	-									
содержание	-									
озеленение	-									
По смете капиталовложений	-									
<b>Всего:</b>	-									

### 5.2. Объемы выполненных работ (в натуральных измерителях)

Год	Вид работ (реконструкция, капитальный ремонт, средний ремонт)	Дорожная одежда (км)		Мосты, путепроводы, шт/п м.		Трубы, шт/п.м.		Снегозащитные насаждения, км (справа, слева)	Службные, производственные и жилые здания														
		Всего	В т.ч. перевод в усовершенствованн ую	Всего	В т.ч. пере- стройка на долговечные	Всего	В т.ч. перестройка на долговечные		В том числе														
									Службные		Жилые дома		Мастерские		Гаражи		Склады		Прочие				
									Число, шт	Полезная площадь, м <sup>2</sup>	Число, шт	Число квартир, шт	Число, шт	Число станко- мест, шт	Число, шт	Число машино-мест, шт	Число, шт	Полезная площадь, м <sup>2</sup>	Число, шт	Мощность (полезная площадь, м <sup>2</sup> )			
1	2	3	4	5	6	7	8	9	10	11	12	13	14	15	16	17	18	19	20	21	22		
-	-	-	-	-	-	-	-	-	-	-	-	-	-	-	-	-	-	-	-	-	-	-	-

### 5.3. Выполнение основных работ

Год	Наименование работ	Измеритель	Количество работ	Стоимость работ, (тыс. руб.)	Место выполненных работ от км +..... до км +.....
1	2	3	4	5	6
-	-	-	-	-	-

# Линейный график

Автодорога: Автомобильная дорога по ул. Коммунистическая, включая проезды к жилым домам и нежилым зданиям (1-й участок) (0,000 - 0,820 км)

(км: 0-1)

Границы районов		1	<b>ЗАТО Звёздный</b>				820	
Границы зон обслуживания и наименование дорожных организаций		2						
Уклоны более допустимых		3	64					
Радиусы кривых в плане, м		4	R=187 L=202					
Километры		5	0				1	
Ситуация	Слева	6						
	Справа	7						
Тип покрытия, ширина проезжей части и земляного полотна, основные виды работ	2019 г.	8	0,50-6,00 а/б-1,00				736 3,15-6,00 а/б-1,65 820	
	20 г	9						
	20 г	10						
	20 г	11						
	20 г	12						
Конструкция дорожной одежды и толщина конструктивных слоев	2019 г.	13					820	
	20 г	14						
	20 г	15						
	20 г	16						
	20 г	17						
Искусственные сооружения	На год паспортизации	18						№1
	В последующие годы	19						ж/б
Грунт земляного полотна		20	Суглинок				736 Суглинок 820	
Снегозащитные участки, снегозащитные насаждения, постоянные заборы, объем снегопереноса	Слева	21						
	Справа	22						
Затопляемые, оползневые и вечномёрзлотные участки		23						
Состояние покрытия проезжей части	2019 г.	24	Хорошее	300	Хорошее	600	Неудовлетворительное	820
	20 г	25						
	20 г	26						
	20 г	27						
	20 г	28						

## Форма Э-2

**Администрация ЗАТО Звёздный**  
(наименование министерства)

**ИНФОРМАЦИОННАЯ КАРТОЧКА №1**  
**НА ВОДОПРОПУСКНУЮ ТРУБУ км 0+619**

Дорожное управление	-		
Дорожная организация	-		
Наименование дороги	Автомобильная дорога по ул. Коммунистическая, включая проезды к жилым домам и нежилым зданиям (1-й участок)		
Категория дороги	IV		
Местоположение	На основном полотне	км	0+619
Тип трубы	круглая 1-очковая		
Наименование водотока	Суходол		
Длина трубы	-		М
Отверстие	-		М
Высота насыпи над трубой	0,20		М
Тип оголовков:	входного	Без оголовка	
	выходного	Без оголовка	
Характер работы трубы	-		
	(напорная, безнапорная)		
Год постройки	-	последнего капитального ремонта	-
Материал тела трубы	Железобетон		
Толщина стенки тела трубы	-		см
Объем тела трубы	-		м <sup>3</sup>
Данные об изоляции			
Глубина заложения фундамента	-		М
Тип фундамента и основания	Нет		
Тип укрепления дна трубы	Железобетон		
Тип укрепления отверстия:			
	входного	Без укрепления	
	выходного	Без укрепления	
Укрепление откосов у оголовков (материал, конструкция):			
	входного	Без укрепления	
	выходного	Без укрепления	
Техническое состояние трубы	неуд., обрушение части стены трубы, отсутствие оголовка на выходе, частичная засыпка грунтом отверстия трубы на входе и выходе, нет возможности провести все замеры (Оценка, характер повреждения, дата повреждения)		

Составил: Пахомова Ю.С.



"29" Апрель 2019 г.

Проверил: Круглова Л.И.



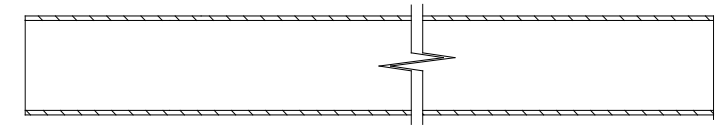
"30" Апрель 2019 г.

## СХЕМА (ЧЕРТЕЖ)

Общий вид (вход, выход)



A-A  
(насыпь условно не показана)



## ФОТОГРАФИИ

к карточке на трубу № 1



Рис.1. Входной оголовок

Нет доступа

Рис.2. Выходной оголовок



Форма Э-4

Администрация ЗАТО Звёздный  
(наименование министерства)

(наименование дорожного управления)


**Ведомость**  
**наличия и технического состояния мостов (путепроводов)**  
**на автомобильной дороге Автомобильная дорога по ул. Коммунистическая, включая проезды к жилым домам и нежилым зданиям (1-й участок)**  
**местного значения на участке км: 0+000 ÷ 0+820 по состоянию на " 1 " января 2019 г.**

Местоположение сооружения, км +	Наименование сооружения	Наименование перекрываемого препятствия (река, ручей, лог, ж/д, а/д и пр.)	Длина сооружения, м	Длина подходов, м	Год		Техническая характеристика сооружения				Техническое состояние (хор., уд., неуд.)
					Постройки (реконструкции)	Последнего кап. ремонта	Материал пролетных строений	Тип пролетных строений	Габарит	Нормативная нагрузка	
1	2	3	4	5	6	7	8	9	10	11	12
нет	-	-	-	-	-	-	-	-	-	-	-

Составил:


Пахомова Ю.С.  
" 29 " апреля 2019 г.

Проверил:


Круглова Л.И.  
" 30 " апреля 2019 г.

Администрация ЗАТО Звёздный  
(наименование министерства)

(наименование дорожного управления)

**Ведомость**  
**наличия и технического состояния тоннелей**  
**на автомобильной дороге Автомобильная дорога по ул. Коммунистическая, включая проезды к жилым домам и нежилым зданиям (1-й участок)**  
**местного значения на участке км: 0+000 ÷ 0+820 по состоянию на " 1 " января 2019 г.**


Местоположение начала тоннеля, км+	Ближайший населенный пункт	Год		Техническая характеристика тоннеля										Техническое состояние (хор., уд., неуд.)							
		Постройки	Последнего капремонта	Полная длина, м	Форма поперечного сечения	Габарит (ширина, высота, диаметр), м	Ширина тротуара, м	Размеры портала, м	Материал			Наличие водоотвода (есть, нет)	Тип		Тела тоннеля	Обделки тоннеля	Порталов	Водоотвода	Вентиляции	Освещения	Электросилового оборудования
									Тела тоннеля	Обделки тоннеля	Портала		Вентиляции	Освещения							
1	2	3	4	5	6	7	8	9	10	11	12	13	14	15	16	17	18	19	20	21	22
нет	-	-	-	-	-	-	-	-	-	-	-	-	-	-	-	-	-	-	-	-	-

Составил:



Пахомова Ю.С.  
" 29 " апреля 2019 г.

Проверил:



Круглова Л.И.  
" 30 " апреля 2019 г.

Форма Э-6

Администрация ЗАТО Звёздный  
(наименование министерства)

(наименование дорожного управления)

**Ведомость**  
**наличия и технического состояния труб**  
**на автомобильной дороге Автомобильная дорога по ул. Коммунистическая, включая проезды к жилым домам и нежилым зданиям (1-й участок)**  
**местного значения на участке км: 0+000 ÷ 0+820 по состоянию на " 1 " января 2019 г.**


№ трубы	Местоположение, км +	Вид перекрываемого препятствия (лог, ручей и пр.)	Конструкция (типовой проект, материал)	Год		Отверстие, м		Длина по лотку, м	Техническое состояние (хор., уд., неуд.)
				Постройки	Последнего кап. ремонта	Диаметр (ширина)	Высота		
1	2	3	4	5	6	7	8	9	10
1	0,619	Суходол	Железобетон	-	-	-	-	-	неуд.

Составил:



Пахомова Ю.С.  
" 29 " апреля 2019 г.

Проверил:



Круглова Л.И.  
" 30 " апреля 2019 г.

Администрация ЗАТО Звёздный  
(наименование министерства)

(наименование дорожного управления)

**Ведомость**  
**наличия и технического состояния паромных переправ**  
**на автомобильной дороге Автомобильная дорога по ул. Коммунистическая, включая проезды к жилым домам и нежилым зданиям (1-й участок)**  
**местного значения на участке км: 0+000 ÷ 0+820 по состоянию на " 1 " января 2019 г.**

1	2	3	4	5	6	7	8	9	10	11	12	Год			16	Вид причала и материала	
												13	14	15		17	18
нет	-	-	-	-	-	-	-	-	-	-	-	-	-	-	-	-	-

Составил:



Пахомова Ю.С.  
" 29 " апреля 2019 г.

Проверил:



Круглова Л.И.  
" 30 " апреля 2019 г.

Форма Э-8

Администрация ЗАТО Звёздный  
(наименование министерства)

(наименование дорожного управления)

**Ведомость**  
**наличия и технического состояния подпорных стенок**  
**на автомобильной дороге Автомобильная дорога по ул. Коммунистическая, включая проезды к жилым домам и нежилым зданиям (1-й участок)**  
**местного значения на участке км: 0+000 ÷ 0+820 по состоянию на " 1 " января 2019 г.**

Местоположение, км +		Расположение (сверху или снизу, справа или слева)	Длина, м	Максимальная высота, м	Материал, род кладки (насухо, на растворе)	Кубатура, м <sup>3</sup>	Год		Техническое состояние (хор., уд., неуд.)
Начало	Конец						Постройки	Последнего кап. ремонта	
1	2	3	4	5	6	7	8	9	10
нет	нет	-	-	-	-	-	-	-	-

Составил:



Пахомова Ю.С.  
" 29 " апреля 2019 г.

Проверил:



Круглова Л.И.  
" 30 " апреля 2019 г.

Форма Э-9

Администрация ЗАТО Звёздный  
(наименование министерства)

(наименование дорожного управления)

**Ведомость**  
**наличия и технического состояния зданий дорожной службы**  
**на автомобильной дороге Автомобильная дорога по ул. Коммунистическая, включая проезды к жилым домам и нежилым зданиям (1-й участок)**  
**местного значения на участке км: 0+000 ÷ 0+820 по состоянию на " 1 " января 2019 г.**


Местоположение, км+	Наименование ближайшего населенного пункта	Назначение зданий			Материал	Число этажей	Полезная площадь, м <sup>2</sup>	В т. ч. жилая площадь, м <sup>2</sup>	Объем, м <sup>3</sup>	Год		Техническое состояние (хор., уд., неуд.)
		Служебные	Производственные	Жилые						Постройки	Последнего кап. ремонта	
1	2	3	4	5	6	7	8	9	10	11	12	13
нет	-	-	-	-	-	-	-	-	-	-	-	-

Составил:



Пахомова Ю.С.  
" 29 " апреля 2019 г.

Проверил:



Круглова Л.И.  
" 30 " апреля 2019 г.



Форма Э-10

Администрация ЗАТО Звёздный  
(наименование министерства)

(наименование дорожного управления)

**Ведомость**  
**наличия и технического состояния автобусных остановок**  
**на автомобильной дороге Автомобильная дорога по ул. Коммунистическая, включая проезды к жилым домам и нежилым зданиям (1-й участок)**  
**местного значения на участке км: 0+000 ÷ 0+820 по состоянию на " 1 " января 2019 г.**


Местоположение, км +		Название остановки	Наличие элементов				Год		Техническое состояние автопавильонов (хор., уд., неуд.)
Справа	Слева		Остановочн. площадка с твердым покрытием	Переходно-скоростные полосы (есть, нет)	Посадочная площадка (есть, нет)	Павильон (есть, нет)	Постройки	Последнего кап. ремонта	
1	2	3	4	5	6	7	8	9	10
нет	нет	-	-	-	-	-	-	-	-

Составил:



Пахомова Ю.С.  
" 29 " апреля 2019 г.

Проверил:



Круглова Л.И.  
" 30 " апреля 2019 г.

Форма Э-11

Администрация ЗАТО Звёздный  
(наименование министерства)

(наименование дорожного управления)

**Ведомость**  
**наличия и технического состояния переходно-скоростных полос**  
**на автомобильной дороге Автомобильная дорога по ул. Коммунистическая, включая проезды к жилым домам и нежилым зданиям (1-й участок)**  
**местного значения на участке км: 0+000 ÷ 0+820 по состоянию на " 1 " января 2019 г.**

Местоположение, км +		Тип покрытия	Площадь покрытия, м <sup>2</sup>			Год		Техническое состояние (хор., уд., неуд.)
Справа	Слева		Всего	В том числе		Постройки	Последнего кап. ремонта	
				Полоса торможения	Полоса разгона			
1	2	3	4	5	6	7	8	9
нет	нет	-	-	-	-	-	-	-

Составил:



Пахомова Ю.С.  
" 29 " апреля 2019 г.

Проверил:



Круглова Л.И.  
" 30 " апреля 2019 г.

Администрация ЗАТО Звёздный  
(наименование министерства)


(наименование дорожного управления)

**Ведомость**  
**наличия и технического состояния дорожных знаков**  
**на автомобильной дороге Автомобильная дорога по ул. Коммунистическая, включая проезды к жилым домам и нежилым зданиям (1-й участок)**  
**местного значения на участке км: 0+000 ÷ 0+820 по состоянию на " 1 " января 2019 г.**

Наименование дорожного знака	Прямое направление				Обратное направление				Техническое состояние (хор., уд., неуд.)
	Номер знака по ГОСТу	Справа, км +	Слева, км+	По центру, км+	Номер знака по ГОСТу	Справа, км+	Слева, км+	По центру, км+	
1	2	3	4	5	6	7	8	9	10
Опасный поворот	1.11.2		0,085		-				хор.
Главная дорога	2.1		0,220		-				хор.
Ограничение максимальной скорости	3.24		0,220		-				хор.
Искусственная неровность	1.17	0,230			-				хор.
Ограничение максимальной скорости	3.24	0,230			-				хор.
Парковка (парковочное место)	6.4		0,240		-				хор.
Искусственная неровность	5.20	0,245			-				хор.
Искусственная неровность	5.20		0,247		-				хор.
Парковка (парковочное место)	6.4	0,250			-				уд.
Главная дорога	2.1	0,266			-				хор.
Пешеходный переход	5.19.1	0,266			-				хор.
Пешеходный переход	-				5.19.2	0,266			хор.
Пешеходный переход	5.19.1		0,270		-				хор.
Пешеходный переход	-				5.19.2		0,270		хор.
Направления действия	-				8.3.1	0,285			хор.
Парковка (парковочное место)	-				6.4		0,285		хор.
Искусственная неровность	5.20	0,315			-				хор.
Искусственная неровность	5.20		0,317		-				хор.
Направления действия	8.3.1	0,335			-				хор.
Парковка (парковочное место)	6.4	0,335			-				хор.
Пешеходный переход	5.19.1	0,346			-				хор.
Пешеходный переход	-				5.19.2	0,346			хор.
Инвалиды	8.17	0,350			-				хор.
Направления действия	8.3.2	0,350			-				хор.
Парковка (парковочное место)	6.4	0,350			-				хор.
Пешеходный переход	5.19.1		0,350		-				хор.
Пешеходный переход	-				5.19.2		0,350		хор.
Искусственная неровность	5.20	0,365			-				хор.
Искусственная неровность	5.20		0,367		-				хор.
Парковка (парковочное место)	-				6.4	0,415			хор.
Конец главной дороги	2.2	0,425			-				хор.
Расстояние до объекта	8.1.1	0,425			-				хор.
Искусственная неровность	5.20	0,431			-				хор.
Искусственная неровность	5.20		0,433		-				хор.
Пешеходный переход	5.19.1	0,446			-				хор.
Пешеходный переход	-				5.19.2	0,446			хор.
Пешеходный переход	5.19.1		0,450		-				хор.
Пешеходный переход	-				5.19.2		0,450		хор.

Наименование дорожного знака	Прямое направление				Обратное направление				Техническое состояние (хор., уд., неуд.)
	Номер знака по ГОСТу	Справа, км +	Слева, км+	По центру, км+	Номер знака по ГОСТу	Справа, км+	Слева, км+	По центру, км+	
1	2	3	4	5	6	7	8	9	10
Зона действия	8.2.1		0,480		-				хор.
Искусственная неровность	1.17		0,480		-				хор.
Ограничение максимальной скорости	3.24		0,480		-				хор.
Конец главной дороги	2.2	0,495			-				хор.
Уступите дорогу	2.4	0,495			-				хор.
Конец главной дороги	2.2		0,530		-				хор.
Крутой спуск	1.13	0,530			-				хор.
Остановка запрещена	3.27	0,530			-				хор.
Работает эвакуатор	8.24	0,530			-				хор.
Уступите дорогу	2.4		0,530		-				хор.
Конец главной дороги	2.2		0,576		-				хор.
Расстояние до объекта	8.1.1		0,576		-				хор.
Главная дорога	2.1	0,605			-				хор.
Крутой спуск	1.13	0,650			-				хор.
Ограничение максимальной скорости	3.24	0,650			-				хор.
Главная дорога	2.1	0,800			-				хор.
Ограничение высоты	3.13		0,810		-				хор.
Ограничение высоты	3.13	0,810			-				хор.

Составил:



 Пахомова Ю.С.  
 " 29 " апреля 2019 г.

Проверил:



 Круглова Л.И.  
 " 30 " апреля 2019 г.

Форма Э-13

Администрация ЗАТО Звёздный  
(наименование министерства)

(наименование дорожного управления)

**Ведомость**  
**наличия и технического состояния ограждения**  
**на автомобильной дороге Автомобильная дорога по ул. Коммунистическая, включая проезды к жилым домам и нежилым зданиям (1-й участок)**  
**местного значения на участке км: 0+000 ÷ 0+820 по состоянию на " 1 " января 2019 г.**


Местоположение, км +		Протяженность, км					Тип	Материал (металл, ж/б, дерево и др.)	Год постройки	Техническое состояние (хор., уд., неуд.)	Ведомственная принадлежность
Начало	Конец	Справа	Слева	Справа от разделительной полосы	Слева от разделительной полосы	На разделительной полосе					
1	2	3	4	5	6	7	8	9	10	11	12
0,440	0,490	0,050	-	-	-	-	Конструкция перильного типа	Металл	н.д.	уд.	есть

Составил:



Пахомова Ю.С.  
" 29 " апреля 2019 г.

Проверил:



Круглова Л.И.  
" 30 " апреля 2019 г.

Форма Э-14

Администрация ЗАТО Звёздный  
(наименование министерства)

(наименование дорожного управления)

**Ведомость**  
**наличия и технического состояния направляющих устройств**  
**на автомобильной дороге Автомобильная дорога по ул. Коммунистическая, включая проезды к жилым домам и нежилым зданиям (1-й участок)**  
**местного значения на участке км: 0+000 ÷ 0+820 по состоянию на " 1 " января 2019 г.**


Наименование	Местоположение, км +		Количество, шт		Материал (ж/б, бетон, дерево и др.)	Год установки	Техническое состояние (хор., уд., неуд.)
	Начало	Конец	Справа	Слева			
1	2	3	4	5	6	7	8
нет	-	-	-	-	-	-	-

Составил:



Пахомова Ю.С.  
" 29 " апреля 2019 г.

Проверил:



Круглова Л.И.  
" 30 " апреля 2019 г.



Форма Э-15

Администрация ЗАТО Звёздный  
(наименование министерства)

(наименование дорожного управления)

**Ведомость**  
**наличия и технического состояния озеленения**  
**на автомобильной дороге Автомобильная дорога по ул. Коммунистическая, включая проезды к жилым домам и нежилым зданиям (1-й участок)**  
**местного значения на участке км: 0+000 ÷ 0+820 по состоянию на " 1 " января 2019 г.**


Местоположение, км+		Протяженность, км											Год посадки	Состояние посадок (хор., уд., неуд.)	
		Всего		В том числе								Декоративные, км			
Начало	Конец	Справа	Слева	1-но рядные	2-х рядные	3-х рядные	4-х рядные	5-ти рядные	6-ти рядные	7-ми рядные	8-ми рядные	Справа	Слева	15	16
1	2	3	4	5	6	7	8	9	10	11	12	13	14	15	16
0,020	0,700	-	-	-	0,680	-	-	-	-	-	-	0,680	-	-	уд.
0,210	0,670	-	-	-	0,460	-	-	-	-	-	-	-	0,460	-	уд.

Составил:



Пахомова Ю.С.  
" 29 " апреля 2019 г.

Проверил:



Круглова Л.И.  
" 30 " апреля 2019 г.

Форма Э-16


Администрация ЗАТО Звёздный  
(наименование министерства)

(наименование дорожного управления)


**Ведомость**  
**наличия и технического состояния тротуаров и пешеходных дорожек**  
**на автомобильной дороге Автомобильная дорога по ул. Коммунистическая, включая проезды к жилым домам и нежилым зданиям (1-й участок)**  
**местного значения на участке км: 0+000 ÷ 0+820 по состоянию на " 1 " января 2019 г.**

Наименование	Местоположение, км +		Протяженность, км		Год		Техническое состояние (хор., уд., неуд.)	Ведомственная принадлежность
	Начало	Конец	Справа	Слева	Постройки	Последнего ремонта		
1	2	3	4	5	6	7	8	9
Трогуар	0,446	0,491	0,045		н.д.	н.д.	уд.	-

Составил:

 Пахомова Ю.С.  
" 29 " апреля 2019 г.

Проверил:

 Круглова Л.И.  
" 30 " апреля 2019 г.

Администрация ЗАТО Звёздный  
(наименование министерства)

(наименование дорожного управления)

**Ведомость**  
**наличия и технического состояния укрепления обочин**  
**на автомобильной дороге Автомобильная дорога по ул. Коммунистическая, включая проезды к жилым домам и нежилым зданиям (1-й участок)**  
**местного значения на участке км: 0+000 ÷ 0+820 по состоянию на " 1 " января 2019 г.**

Местоположение, км +		Протяженность, км		Ширина, м		Материал	Год		Техническое состояние
Начало	Конец	Справа	Слева	Справа	Слева		Постройки	Ремонта	
1	2	3	4	5	6	7	8	9	10
0,000	0,736	0,736	-	1,00	-	Не укреплено	н.д.	н.д.	неуд.
0,000	0,736	-	0,736	-	0,50	Не укреплено	н.д.	н.д.	неуд.
0,736	0,820	0,084	-	1,65	-	А/б; Не укреплено	н.д.	н.д.	уд.
0,736	0,820	-	0,084	-	3,15	А/б; Не укреплено	н.д.	н.д.	уд.

Составил:

Пахомова Ю.С.  
" 29 " апреля 2019 г.

Проверил:

Круглова Л.И.  
" 30 " апреля 2019 г.


Администрация ЗАТО Звёздный  
(наименование министерства)

(наименование дорожного управления)


**Ведомость**  
**наличия и технического состояния съездов (въездов)**  
**на автомобильной дороге Автомобильная дорога по ул. Коммунистическая, включая проезды к жилым домам и нежилым зданиям (1-й участок)**  
**местного значения на участке км: 0+000 ÷ 0+820 по состоянию на " 1 " января 2019 г.**

Местоположение, км +		Тип покрытия	Направление	Длина, м	Радиусы закругления		Площадь покрытия, м <sup>2</sup>	Обустройство					Год		Техническое состояние (хор., уд., неуд.)
Справа	Слева				левый	правый		Переходно-скоростные полосы	Труба (есть, нет)	Сигнальные столбики (есть, нет)	Островок безопасности (есть, нет)	Знак 2.4. (есть, нет)	Постройки	Последнего кап. ремонта	
1	2	3	4	5	6	7	8	9	10	11	12	13	14	15	16
-	0,036	Асфальтобетон	к гаражам	1,00	1	1	4,00	нет	нет	нет	нет	нет	н.д.	н.д.	уд.
0,105	-	Асфальтобетон	ул. Бабичева	3,00	2	2	-	нет	нет	нет	нет	нет	н.д.	н.д.	хор.
-	0,261	Асфальтобетон	на 3-й участок	3,00	3	3	-	нет	нет	нет	нет	нет	н.д.	н.д.	хор.
0,273	-	Асфальтобетон	ул. Школьная	2,00	2	2	-	нет	нет	нет	нет	нет	н.д.	н.д.	хор.
0,506	-	Асфальтобетон	ул. Ленина	12,00	12	12	-	нет	нет	нет	нет	нет	н.д.	н.д.	хор.
-	0,506	Асфальтобетон	ул. Ленина	12,00	12	12	-	нет	нет	нет	нет	нет	н.д.	н.д.	хор.
0,542	-	Железобетонные плиты	к городской библиотеке	2,00	2	2	10,00	нет	нет	нет	нет	нет	н.д.	н.д.	уд.
0,574	-	Железобетонные плиты	к городской библиотеке	2,00	2	2	14,00	нет	нет	нет	нет	нет	н.д.	н.д.	уд.
0,621	-	Асфальтобетон	ул. 52 ракетной дивизии	2,00	2	2	-	нет	нет	нет	нет	нет	н.д.	н.д.	уд.
0,710	-	Асфальтобетон	к предприятию	5,00	5	5	61,00	нет	нет	нет	нет	нет	н.д.	н.д.	неуд.
-	0,720	Асфальтобетон	к предприятию	2,00	2	2	14,00	нет	нет	нет	нет	нет	н.д.	н.д.	неуд.
0,747	-	Асфальтобетон	к предприятию	2,00	2	2	14,00	нет	нет	нет	нет	нет	н.д.	н.д.	неуд.

Составил:

  
Пахомова Ю.С.  
" 29 " апреля 2019 г.

Проверил:

  
Круглова Л.И.  
" 30 " апреля 2019 г.

Администрация ЗАТО Звёздный  
(наименование министерства)

(наименование дорожного управления)

**Ведомость**  
**наличия коммуникаций, находящихся в пределах полосы отвода**  
**на автомобильной дороге Автомобильная дорога по ул. Коммунистическая, включая проезды к жилым домам и нежилым зданиям (1-й участок)**  
**местного значения на участке км: 0+000 ÷ 0+820 по состоянию на " 1 " января 2019 г.**

Местоположение, км +		Место пересечения, км +	Наименование коммуникации	Ведомственная принадлежность	Высота над дорогой, м	Глубина, м	Расстояние от бровки земляного полотна до коммуникаций, м	
Начало	Конец						Справа	Слева
1	2	3	4	5	6	7	8	9
0,000	0,820	-	ЛЭП	-	-	-	3,00	
0,450	0,480	-	ЛЭП	-	-	-		3,00
0,454	0,810	-	Газопровод	-	-	-		20,00
0,480	0,810	-	Теплотрасса	-	-	-		23,00
-	-	0,481	ЛЭП	-	-	-		
0,810	0,820	-	Газопровод	-	-	-		6,00
-	-	0,810	Теплотрасса	-	-	-		

Составил:



Пахомова Ю.С.  
" 29 " апреля 2019 г.

Проверил:



Круглова Л.И.  
" 30 " апреля 2019 г.

Форма Э-20


Администрация ЗАТО Звёздный  
(наименование министерства)

(наименование дорожного управления)


**Ведомость**  
**размеров полосы отвода**  
**на автомобильной дороге Автомобильная дорога по ул. Коммунистическая, включая проезды к жилым домам и нежилым зданиям (1-й участок)**  
**местного значения на участке км: 0+000 ÷ 0+820 по состоянию на " 1 " января 2019 г.**

Участок дороги		Протяженность, км	Размер полосы отвода, м		Наименование, номер и дата документа отвода земель	Сведения о натурном закреплении границ полосы отвода
От км +	До км +		Справа от оси дороги	Слева от оси дороги		
1	2	3	4	5	6	7
-	-	-	-	-	-	-

Составил:

  
Пахомова Ю.С.  
" 29 " апреля 2019 г.

Проверил:

  
Круглова Л.И.  
" 30 " апреля 2019 г.

Администрация ЗАТО Звёздный  
(наименование министерства)

(наименование дорожного управления)

### Сводная ведомость

наличия автомобильных дорог (подъездов) по а/д Автомобильная дорога по ул. Коммунистическая, включая проезды к жилым домам и нежилым зданиям (1-й участок) (км: 0+000 ÷ 0+820) местного значения и сооружений на них по состоянию на " 1 " января 2019 г.

Наименование	Протяженность км		В том числе по типам покрытий (за вычетом дорог, находящихся в ведении городов)													
	Всего	Из них находящихся в ведении городов	цементобетонные	усовершенствованные			щебеночные и гравийные, обработанные вяжущими материалами	мостовые из мозаики и брусчатки	переходные				низшие		грунтовые	
				асфальтобетонные					щебеночные	гравийные	покрытия из грунтов и местных материалов обработанных вяжущими материалами	мостовые из булыжного и колотого камня	грунтовые, укрепленные или улучшенные различными материалами	прочие типы покрытия	профилированные	естественные
				горячие	теплые	холодные										
1	2	3	4	5	6	7	8	9	10	11	12	13	14	15	16	17
Автомобильная дорога по ул. Коммунистическая, включая проезды к жилым домам и нежилым зданиям (1-й участок)	0,820	-	-	0,820	-	-	-	-	-	-	-	-	-	-	-	-

Всего	Мосты ( путепроводы ), шт/м						Тоннели		Трубы , шт/м						Паромные переправы	
	в том числе						шт	м	всего	в том числе					всего	в том числе с механизированной тягой
	металлические и сталежелезобетонные	железобетонные	разнородные по материалам	каменные и бетонные	деревянные (деревянные)	наплавные				железобетонные	бетонные	металлические	каменные	деревянные		
18	19	20	21	22	23	24	25	26	27	28	29	30	31	32	33	34
-	-	-	-	-	-	-	-	-	1	1	-	-	-	-	-	-

Составил:

Пахомова Ю.С.  
" 29 " апреля 2019 г.

Проверил:

Круглова Л.И.  
" 30 " апреля 2019 г.





### 3. ЭКОНОМИЧЕСКАЯ ХАРАКТЕРИСТИКА

#### 3.1. Экономическое и административное значение дороги:

Административное значение - местное .

#### 3.2. Связь дороги с железнодорожным и водным путями и автомобильными дорогами:

#### 3.3. Характеристика движения, его сезонность и перспективы роста:

#### 3.4. Интенсивность движения по данным учета:

Километры	Номера учетных пунктов	Среднесуточная интенсивность движения, авт./сут							
		2019 г.							
1	2	3	4	5	6	7	8	9	10
0,010	1	49							

#### 4. ТЕХНИЧЕСКАЯ ХАРАКТЕРИСТИКА

##### 4.1. Топографические условия района проложения автомобильной дороги

Улица проходит по равнинной местности.

##### 4.2. Ширина земляного полотна

На 1 января	Протяженность (км) при ширине (м)					
	меньше 8	от 8,0 до 9,9	от 10,0 до 11,9	от 12,0 до 14,9	от 15,0 до 27,4	27,5 и более
1	2	3	4	5	6	7
2019 г.	0,225	-	-	-	-	-

##### 4.3. Характеристика проезжей части

##### 4.3.1. Ширина проезжей части

На 1 января	Протяженность (км) при ширине (м)									
	до 4	от 4.1 до 4.4	от 4.5 до 5.9	от 6.0 до 6.5	от 6.6 до 6.9	от 7.0 до 7.4	от 7.5 до 8.4	от 8.5 до 11.0	от 11.1 до 14.0	от 14.0 и более
1	2	3	4	5	6	7	8	9	10	11
2019 г.	0,225	-	-	-	-	-	-	-	-	-

##### 4.3.2. Протяженность покрытий

Тип покрытий	Протяженность (км) на 1 января						
	2019 г.						
<b>1. Усовершенствованные</b>	<b>0,225</b>						
Цементобетонные	-						
асфальтобетонные	0,225						
в том числе:	0,225						
горячие							
теплые	-						
холодные	-						
Щебеночные и гравийные, обработанные органическими вяжущими	-						
Мостовые из мозаики и брусчатки	-						
Железобетонные плиты	-						
<b>2. Переходные</b>	<b>-</b>						
Щебеночные	-						
Гравийные	-						
Песчано-гравийная смесь	-						
Покрытия из грунтов и местных каменных материалов, обработанных вяжущими	-						
Мостовые из булыжного и колотого камня	-						
<b>3. Низшие</b>	<b>-</b>						
Грунт	-						
Грунтовые, укрепленные или улучшенные различными местными материалами	-						
Грунтовые профилированные	-						
Грунтовые естественные	-						

## 4.4. Характеристика профиля и трассы

## 4.4.1. Радиусы кривых и уклоны, не отвечающие требованиям СНиП для данной категории дороги

На 1 января	Число кривых с радиусом менее допустимого, шт	Суммарная длина кривых с радиусами менее допустимых, км	Число участков с уклонами, превышающими допустимые, шт	Длина участков с уклонами, превышающими допустимые, км
2019 г.	-	-	-	-

## 4.5. Протяженность участков повышенной трудности содержания, км

Характер участков	Протяженность (км) на 1 января							
	2019 г.							
Оползневые	-							
Затопляемые	-							
Вечномерзлотные	-							

## 4.6. Дорожные инженерные устройства и обстановка дорог

Наименование	Наличие на 1 января							
	2019 г.							
Автопавильоны капитального типа, шт	-							
Площадка отдыха, шт	-							
Площадки для стоянок и остановок автомоб., шт	1							
Освещение дорог, км	0,210							
Линии технолог. связи, км	-							
В том числе: кабельные	-							
воздушные	-							
Автобусные остановки, шт	-							
ПСП, шт	-							
Ограждения, км	-							
Сигнальные столбики, шт	-							
Дорожные знаки, шт	3							
В том числе:	-							
предупреждающие знаки	-							
знаки приоритета	1							
запрещающие знаки	-							
предписывающие знаки	-							
знаки особых предписаний	2							
информационно-указательные знаки	-							
знаки сервиса	-							
знаки дополнительной информации	-							







4.10.2. Сводная ведомость наличия тоннелей, галерей и пешеходных переходов в разных уровнях, шт/п. м

Виды сооружений	Наличие на 1 января						
	2019 г.						
Тоннели	-						
Галереи	-						
Пешеходные переходы, всего	-						
В том числе:							
Наземные	-						
Подземные	-						

4.10.3. Сводная ведомость наличия труб, шт/п. м

Виды сооружений	Наличие на 1 января						
	2019 г.						
Металлические	-						
Металлические гофрированные	-						
Железобетонные	-						
Бетонные	-						
Сборный железобетон	-						
Каменные	-						
Деревянные	-						
Кирпичные	-						
Асбестоцементные	-						
Полимерно-композитные	-						
Пластмассовые	-						
Комбинированные	-						
Итого	-						

4.10.4. Сводная ведомость наличия паромных переправ, шт/м. рабочего хода

Виды сооружений	Наличие на 1 января						
	2019 г.						
Самоходные	-						
Буксирные	-						
Канатные	-						
Навесные	-						
Итого:	-						

4.10.5. Сводная ведомость наличия подпорных стенок, шт/п. м

Материалы сооружений	Наличие на 1 января						
	2019 г.						
Железобетонные и бетонные	-						
Каменные	-						
Деревянные	-						
Итого:	-						

4.10.6. Сводная ведомость снегозащитных, декоративных и ветрозащитных лесонасаждений

Виды лесонасаждений	Протяженность на 1 января						
	2019 г.						
1. Снегозащитные, км							
Всего:	-						
В том числе:							
однорядные	-						
двухрядные	-						
трехрядные	-						
четырёхрядные	-						
пятирядные	-						
шестирядные	-						
семирядные	-						
восьмирядные	-						
2. Декоративные, км	0,050						
3. Ветрозащитные, км	-						

## 4.10.7. Сводная ведомость тротуаров и пешеходных дорожек, км

Наименование	Протяженность на 1 января							
	2019 г.							
Тротуары	-							
Пешеходные дорожки	0,047							

## 4.10.8. Сводная ведомость укрепления обочин, км

Наименование	Протяженность на 1 января							
	2019 г.							
Укрепленные обочины, всего	-							
В том числе:								
щебнем	-							
асфальтобетоном	-							
всего:								
асфальтобетоном, щебнем	-							
гравием	-							
гравием с гранулятом	-							
цементобетонном	-							
песчано-гравийной смесью	-							
гравийно-песчаной смесью	-							
камнем, обработанным вяжущим (ч/щ)	-							
неоднородными материалами (грунто-щебень)	-							
засевом трав	-							

## 4.10.9. Сводная ведомость съездов (въездов), шт/км

Тип покрытия съезда (въезда)	Наличие на 1 января							
	2019 г.							
Асфальтобетонное	2/ 0,004							
Цементобетонное	-							
Мостовая	-							
Щебеночно-гравийно-песчаная смесь, обработанная неорганическим вяжущим	-							
Щебеночно-гравийно-песчаная смесь, обработанная органическим и комплексным вяжущим	-							
Щебеночно-гравийно-песчаная смесь	-							
Грунтовое обработанное органическими и неорганическими вяжущими	-							
Активные и местные материалы	-							
Грунтовое	-							
Итого	2/ 0,004							



## 5. ДЕНЕЖНЫЕ ЗАТРАТЫ И ОСНОВНЫЕ ОБЪЕМЫ ВЫПОЛНЕННЫХ РАБОТ

### 5.1. Денежные затраты (в тыс. руб.)

Виды денежных затрат	2018 г.	3	4	5	6	7	8	9	10	11
1	2	3	4	5	6	7	8	9	10	11
По эксплуатационной смете, всего:	-									
В том числе на:										
капитальный ремонт	-									
средний ремонт	-									
текущий ремонт	-									
содержание	-									
озеленение	-									
По смете капиталовложений	-									
<b>Всего:</b>	-									

### 5.2. Объемы выполненных работ (в натуральных измерителях)

Год	Вид работ (реконструкция, капитальный ремонт, средний ремонт)	Дорожная одежда (км)		Мосты, путепроводы, шт/п м.		Трубы, шт/п.м.		Снегозащитные насаждения, км (справа, слева)	Служебные, производственные и жилые здания													
		Всего	В т.ч. перевод в усовершенствованн ую	Всего	В т.ч. пере- стройка на долговечные	Всего	В т.ч. перестройка на долговечные		В том числе													
									Служебные		Жилые дома		Мастерские		Гаражи		Склады		Прочие			
									Число, шт	Полезная площадь, м <sup>2</sup>	Число, шт	Число квартир, шт	Число, шт	Число станко- мест, шт	Число, шт	Число машино-мест, шт	Число, шт	Полезная площадь, м <sup>2</sup>	Число, шт	Мощность (полезная площадь, м <sup>2</sup> )		
1	2	3	4	5	6	7	8	9	10	11	12	13	14	15	16	17	18	19	20	21	22	
-	-	-	-	-	-	-	-	-	-	-	-	-	-	-	-	-	-	-	-	-	-	-

### 5.3. Выполнение основных работ

Год	Наименование работ	Измеритель	Количество работ	Стоимость работ, (тыс. руб.)	Место выполненных работ от км +..... до км +.....
1	2	3	4	5	6
-	-	-	-	-	-

## Линейный график

Автодорога: Автомобильная дорога по ул. Коммунистическая, включая проезды к жилым домам и нежилым зданиям (2-й участок) (0,000 - 0,225 км)

(км: 0-1)

Границы районов		1	<b>ЗАТО Звёздный</b>	225					
Границы зон обслуживания и наименование дорожных организаций		2							
Уклоны более допустимых		3							
Радиусы кривых в плане, м		4							
Километры		5	<b>0</b>						<b>1</b>
Ситуация	Слева	6							
	Справа	7							
Тип покрытия, ширина проезжей части и земляного полотна, основные виды работ		2019 г.	8	-3.50 а/б-	225				
		20 г	9						
		20 г	10						
		20 г	11						
Конструкция дорожной одежды и толщина конструктивных слоев	2019 г.	13			225				
	20 г	14							
	20 г	15							
	20 г	16							
	20 г	17							
Искусственные сооружения	На год паспортизации	18							
	В последующие годы	19							
Грунт земляного полотна		20	Суглинок	225					
Снегозащитные участки, снегозащитные насаждения, постоянные заборы, объем снеготранспорта	Слева	21							
	Справа	22							
Затопляемые, оползневые и вечномёрзлотные участки		23							
Состояние покрытия проезжей части	2019 г.	24	Удовлетворительное	225					
	20 г	25							
	20 г	26							
	20 г	27							
	20 г	28							

Форма Э-4

Администрация ЗАТО Звёздный  
(наименование министерства)

(наименование дорожного управления)


**Ведомость**  
**наличия и технического состояния мостов (путепроводов)**  
**на автомобильной дороге Автомобильная дорога по ул. Коммунистическая, включая проезды к жилым домам и нежилым зданиям (2-й участок)**  
**местного значения на участке км: 0+000 ÷ 0+225 по состоянию на " 1 " января 2019 г.**

Местоположение сооружения, км +	Наименование сооружения	Наименование перекрываемого препятствия (река, ручей, лог, ж/д, а/д и пр.)	Длина сооружения, м	Длина подходов, м	Год		Техническая характеристика сооружения				Техническое состояние (хор., уд., неуд.)
					Постройки (реконструкции)	Последнего кап. ремонта	Материал пролетных строений	Тип пролетных строений	Габарит	Нормативная нагрузка	
1	2	3	4	5	6	7	8	9	10	11	12
нет	-	-	-	-	-	-	-	-	-	-	-

Составил:


Пахомова Ю.С.  
" 29 " апреля 2019 г.

Проверил:


Круглова Л.И.  
" 30 " апреля 2019 г.

Администрация ЗАТО Звёздный  
(наименование министерства)

(наименование дорожного управления)

**Ведомость**  
**наличия и технического состояния тоннелей**  
**на автомобильной дороге Автомобильная дорога по ул. Коммунистическая, включая проезды к жилым домам и нежилым зданиям (2-й участок)**  
**местного значения на участке км: 0+000 ÷ 0+225 по состоянию на " 1 " января 2019 г.**

Местоположение начала тоннеля, км+	Ближайший населенный пункт	Год		Техническая характеристика тоннеля									Техническое состояние (хор., уд., неуд.)								
		Постройки	Последнего капремонта	Полная длина, м	Форма поперечного сечения	Габарит (ширина, высота, диаметр), м	Ширина тротуара, м	Размеры портала, м	Материал			Наличие водоотвода (есть, нет)	Тип		Тела тоннеля	Обделка тоннеля	Порталов	Водоотвода	Вентиляции	Освещения	Электросилового оборудования
									Тела тоннеля	Обделка тоннеля	Портала		Вентиляции	Освещения							
1	2	3	4	5	6	7	8	9	10	11	12	13	14	15	16	17	18	19	20	21	22
нет	-	-	-	-	-	-	-	-	-	-	-	-	-	-	-	-	-	-	-	-	-

Составил:

Пахомова Ю.С.  
" 29 " апреля 2019 г.

Проверил:

Круглова Л.И.  
" 30 " апреля 2019 г.

Форма Э-6

Администрация ЗАТО Звёздный  
(наименование министерства)

(наименование дорожного управления)


**Ведомость**  
**наличия и технического состояния труб**  
**на автомобильной дороге Автомобильная дорога по ул. Коммунистическая, включая проезды к жилым домам и нежилым зданиям (2-й участок)**  
**местного значения на участке км: 0+000 ÷ 0+225 по состоянию на " 1 " января 2019 г.**

№ трубы	Местоположение, км +	Вид перекрываемого препятствия (лог, ручей и пр.)	Конструкция (типовой проект, материал)	Год		Отверстие, м		Длина по лотку, м	Техническое состояние (хор., уд., неуд.)
				Постройки	Последнего кап. ремонта	Диаметр (ширина)	Высота		
1	2	3	4	5	6	7	8	9	10
нет	-	-	-	-	-	-	-	-	-

Составил:


Пахомова Ю.С.  
" 29 " апреля 2019 г.

Проверил:


Круглова Л.И.  
" 30 " апреля 2019 г.

Администрация ЗАТО Звёздный  
(наименование министерства)

(наименование дорожного управления)

**Ведомость**  
**наличия и технического состояния паромных переправ**  
**на автомобильной дороге Автомобильная дорога по ул. Коммунистическая, включая проезды к жилым домам и нежилым зданиям (2-й участок)**  
**местного значения на участке км: 0+000 ÷ 0+225 по состоянию на " 1 " января 2019 г.**

1	2	3	4	5	6	7	8	9	10	11	12	Год			16	Вид причала и материала	
												13	14	15		17	18
нет	-	-	-	-	-	-	-	-	-	-	-	-	-	-	-	-	-

Составил:

Пахомова Ю.С.  
" 29 " апреля 2019 г.

Проверил:

Круглова Л.И.  
" 30 " апреля 2019 г.

Форма Э-8

Администрация ЗАТО Звёздный  
(наименование министерства)

(наименование дорожного управления)

**Ведомость**  
**наличия и технического состояния подпорных стенок**  
**на автомобильной дороге Автомобильная дорога по ул. Коммунистическая, включая проезды к жилым домам и нежилым зданиям (2-й участок)**  
**местного значения на участке км: 0+000 ÷ 0+225 по состоянию на " 1 " января 2019 г.**


Местоположение, км +		Расположение (сверху или снизу, справа или слева)	Длина, м	Максимальная высота, м	Материал, род кладки (насухо, на растворе)	Кубатура, м <sup>3</sup>	Год		Техническое состояние (хор., уд., неуд.)
Начало	Конец						Постройки	Последнего кап. ремонта	
1	2	3	4	5	6	7	8	9	10
нет	нет	-	-	-	-	-	-	-	-

Составил:



Пахомова Ю.С.  
" 29 " апреля 2019 г.

Проверил:



Круглова Л.И.  
" 30 " апреля 2019 г.

Форма Э-9

Администрация ЗАТО Звёздный  
(наименование министерства)

(наименование дорожного управления)

**Ведомость**  
**наличия и технического состояния зданий дорожной службы**  
**на автомобильной дороге Автомобильная дорога по ул. Коммунистическая, включая проезды к жилым домам и нежилым зданиям (2-й участок)**  
**местного значения на участке км: 0+000 ÷ 0+225 по состоянию на " 1 " января 2019 г.**

Местоположение, км+	Наименование ближайшего населенного пункта	Назначение зданий			Материал	Число этажей	Полезная площадь, м <sup>2</sup>	В т. ч. жилая площадь, м <sup>2</sup>	Объем, м <sup>3</sup>	Год		Техническое состояние (хор., уд., неуд.)
		Служебные	Производственные	Жилые						Постройки	Последнего кап. ремонта	
1	2	3	4	5	6	7	8	9	10	11	12	13
нет	-	-	-	-	-	-	-	-	-	-	-	-

Составил:

*Ю.С. Пахомова*  
Пахомова Ю.С.  
" 29 " апреля 2019 г.

Проверил:

*Л.И. Круглова*  
Круглова Л.И.  
" 30 " апреля 2019 г.



Форма Э-10


Администрация ЗАТО Звёздный  
(наименование министерства)

(наименование дорожного управления)

**Ведомость**  
**наличия и технического состояния автобусных остановок**  
**на автомобильной дороге Автомобильная дорога по ул. Коммунистическая, включая проезды к жилым домам и нежилым зданиям (2-й участок)**  
**местного значения на участке км: 0+000 ÷ 0+225 по состоянию на " 1 " января 2019 г.**

Местоположение, км +		Название остановки	Наличие элементов				Год		Техническое состояние автопавильонов (хор., уд., неуд.)
Справа	Слева		Остановочн. площадка с твердым покрытием	Переходно-скоростные полосы (есть, нет)	Посадочная площадка (есть, нет)	Павильон (есть, нет)	Постройки	Последнего кап. ремонта	
1	2	3	4	5	6	7	8	9	10
нет	нет	-	-	-	-	-	-	-	-

Составил:

  
Пахомова Ю.С.  
" 29 " апреля 2019 г.

Проверил:

  
Круглова Л.И.  
" 30 " апреля 2019 г.

Форма Э-11

Администрация ЗАТО Звёздный  
(наименование министерства)

(наименование дорожного управления)

**Ведомость**  
**наличия и технического состояния переходно-скоростных полос**  
**на автомобильной дороге Автомобильная дорога по ул. Коммунистическая, включая проезды к жилым домам и нежилым зданиям (2-й участок)**  
**местного значения на участке км: 0+000 ÷ 0+225 по состоянию на " 1 " января 2019 г.**


Местоположение, км +		Тип покрытия	Площадь покрытия, м <sup>2</sup>			Год		Техническое состояние (хор., уд., неуд.)
Справа	Слева		Всего	В том числе		Постройки	Последнего кап. ремонта	
				Полоса торможения	Полоса разгона			
1	2	3	4	5	6	7	8	9
нет	нет	-	-	-	-	-	-	-

Составил:



Пахомова Ю.С.  
" 29 " апреля 2019 г.

Проверил:



Круглова Л.И.  
" 30 " апреля 2019 г.

Администрация ЗАТО Звёздный  
(наименование министерства)

(наименование дорожного управления)

**Ведомость**  
**наличия и технического состояния дорожных знаков**  
**на автомобильной дороге Автомобильная дорога по ул. Коммунистическая, включая проезды к жилым домам и нежилым зданиям (2-й участок)**  
**местного значения на участке км: 0+000 ÷ 0+225 по состоянию на " 1 " января 2019 г.**

Наименование дорожного знака <b>1</b>	Прямое направление				Обратное направление				Техническое состояние (хор., уд., неуд.) <b>10</b>
	Номер знака по ГОСТу <b>2</b>	Справа, км + <b>3</b>	Слева, км+ <b>4</b>	По центру, км+ <b>5</b>	Номер знака по ГОСТу <b>6</b>	Справа, км+ <b>7</b>	Слева, км+ <b>8</b>	По центру, км+ <b>9</b>	
Уступите дорогу	2.4		0,010		-				хор.
Жилая зона	-				5.21		0,215		хор.
Конец жилой зоны	5.22		0,215		-				хор.

Составил:



Пахомова Ю.С.  
" 29 " апреля 2019 г.

Проверил:



Круглова Л.И.  
" 30 " апреля 2019 г.

Форма Э-13

Администрация ЗАТО Звёздный  
(наименование министерства)

(наименование дорожного управления)

**Ведомость**  
**наличия и технического состояния ограждения**  
**на автомобильной дороге Автомобильная дорога по ул. Коммунистическая, включая проезды к жилым домам и нежилым зданиям (2-й участок)**  
**местного значения на участке км: 0+000 ÷ 0+225 по состоянию на " 1 " января 2019 г.**

Местоположение, км +		Протяженность, км					Тип	Материал (металл, ж/б, дерево и др.)	Год постройки	Техническое состояние (хор., уд., неуд.)	Ведомственная принадлежность
Начало	Конец	Справа	Слева	Справа от разделительной полосы	Слева от разделительной полосы	На разделительной полосе					
1	2	3	4	5	6	7	8	9	10	11	12
нет	нет	-	-	-	-	-	-	-	-	-	-

Составил:



Пахомова Ю.С.  
" 29 " апреля 2019 г.

Проверил:



Круглова Л.И.  
" 30 " апреля 2019 г.

Форма Э-14

Администрация ЗАТО Звёздный  
(наименование министерства)

(наименование дорожного управления)

**Ведомость**  
**наличия и технического состояния направляющих устройств**  
**на автомобильной дороге Автомобильная дорога по ул. Коммунистическая, включая проезды к жилым домам и нежилым зданиям (2-й участок)**  
**местного значения на участке км: 0+000 ÷ 0+225 по состоянию на " 1 " января 2019 г.**


Наименование	Местоположение, км +		Количество, шт		Материал (ж/б, бетон, дерево и др.)	Год установки	Техническое состояние (хор., уд., неуд.)
	Начало	Конец	Справа	Слева			
1	2	3	4	5	6	7	8
нет	-	-	-	-	-	-	-

Составил:



Пахомова Ю.С.  
" 29 " апреля 2019 г.

Проверил:



Круглова Л.И.  
" 30 " апреля 2019 г.

Форма Э-15

Администрация ЗАТО Звёздный  
(наименование министерства)

(наименование дорожного управления)

**Ведомость**  
**наличия и технического состояния озеленения**  
**на автомобильной дороге Автомобильная дорога по ул. Коммунистическая, включая проезды к жилым домам и нежилым зданиям (2-й участок)**  
**местного значения на участке км: 0+000 ÷ 0+225 по состоянию на " 1 " января 2019 г.**


Местоположение, км+		Протяженность, км											Год посадки	Состояние посадок (хор., уд., неуд.)	
		Всего		В том числе								Декоративные, км			
Начало	Конец	Справа	Слева	1-но рядные	2-х рядные	3-х рядные	4-х рядные	5-ти рядные	6-ти рядные	7-ми рядные	8-ми рядные	Справа	Слева	15	16
1	2	3	4	5	6	7	8	9	10	11	12	13	14	15	16
0,170	0,220	-	-	-	0,050	-	-	-	-	-	-	-	0,050	-	уд.

Составил:



Пахомова Ю.С.  
" 29 " апреля 2019 г.

Проверил:



Круглова Л.И.  
" 30 " апреля 2019 г.

Форма Э-16

Администрация ЗАТО Звёздный  
(наименование министерства)

(наименование дорожного управления)

**Ведомость**  
**наличия и технического состояния тротуаров и пешеходных дорожек**  
**на автомобильной дороге Автомобильная дорога по ул. Коммунистическая, включая проезды к жилым домам и нежилым зданиям (2-й участок)**  
**местного значения на участке км: 0+000 ÷ 0+225 по состоянию на " 1 " января 2019 г.**


Наименование	Местоположение, км +		Протяженность, км		Год		Техническое состояние (хор., уд., неуд.)	Ведомственная принадлежность
	Начало	Конец	Справа	Слева	Постройки	Последнего ремонта		
1	2	3	4	5	6	7	8	9
Пешеходная дорожка	0,160	0,207		0,047	н.д.	н.д.	уд.	Есть

Составил:



Пахомова Ю.С.  
" 29 " апреля 2019 г.

Проверил:



Круглова Л.И.  
" 30 " апреля 2019 г.

Форма Э-17

Администрация ЗАТО Звёздный  
(наименование министерства)

(наименование дорожного управления)

**Ведомость**  
**наличия и технического состояния укрепления обочин**  
**на автомобильной дороге Автомобильная дорога по ул. Коммунистическая, включая проезды к жилым домам и нежилым зданиям (2-й участок)**  
**местного значения на участке км: 0+000 ÷ 0+225 по состоянию на " 1 " января 2019 г.**


Местоположение, км +		Протяженность, км		Ширина, м		Материал	Год		Техническое состояние
Начало	Конец	Справа	Слева	Справа	Слева		Постройки	Ремонта	
1	2	3	4	5	6	7	8	9	10
нет	нет	-	-	-	-	-	-	-	-

Составил:



Пахомова Ю.С.  
" 29 " апреля 2019 г.

Проверил:



Круглова Л.И.  
" 30 " апреля 2019 г.



Администрация ЗАТО Звёздный  
(наименование министерства)

(наименование дорожного управления)

**Ведомость**  
**наличия и технического состояния съездов (въездов)**  
**на автомобильной дороге Автомобильная дорога по ул. Коммунистическая, включая проезды к жилым домам и нежилым зданиям (2-й участок)**  
**местного значения на участке км: 0+000 ÷ 0+225 по состоянию на " 1 " января 2019 г.**

Местоположение, км +		Тип покрытия	Направление	Длина, м	Радиусы закругления		Площадь покрытия, м <sup>2</sup>	Обустройство					Год		Техническое состояние (хор., уд., неуд.)
Справа	Слева				левый	правый		Переходно-скоростные полосы	Труба (есть, нет)	Сигнальные столбики (есть, нет)	Островок безопасности (есть, нет)	Знак 2.4. (есть, нет)	Постройки	Последнего кап. ремонта	
1	2	3	4	5	6	7	8	9	10	11	12	13	14	15	16
0,150	-	Асфальтобетон	проезд	2,00	2	2	10,00	нет	нет	нет	нет	нет	н.д.	н.д.	уд.
0,195	-	Асфальтобетон	на парковку	2,00	2	2	10,00	нет	нет	нет	нет	нет	н.д.	н.д.	хор.

Составил:



Пахомова Ю.С.  
" 29 " апреля 2019 г.

Проверил:



Круглова Л.И.  
" 30 " апреля 2019 г.

Форма Э-19

Администрация ЗАТО Звёздный  
(наименование министерства)

(наименование дорожного управления)

**Ведомость**  
**наличия коммуникаций, находящихся в пределах полосы отвода**  
**на автомобильной дороге Автомобильная дорога по ул. Коммунистическая, включая проезды к жилым домам и нежилым зданиям (2-й участок)**  
**местного значения на участке км: 0+000 ÷ 0+225 по состоянию на " 1 " января 2019 г.**


Местоположение, км +		Место пересечения, км +	Наименование коммуникации	Ведомственная принадлежность	Высота над дорогой, м	Глубина, м	Расстояние от бровки земляного полотна до коммуникаций, м	
Начало	Конец						Справа	Слева
1	2	3	4	5	6	7	8	9
0,000	0,170	-	ЛЭП	-	-	-	2,00	
-	-	0,210	ЛЭП	-	-	-		

Составил:



Пахомова Ю.С.  
" 29 " апреля 2019 г.

Проверил:



Круглова Л.И.  
" 30 " апреля 2019 г.

Форма Э-20


Администрация ЗАТО Звёздный  
(наименование министерства)

(наименование дорожного управления)

**Ведомость**  
**размеров полосы отвода**  
**на автомобильной дороге Автомобильная дорога по ул. Коммунистическая, включая проезды к жилым домам и нежилым зданиям (2-й участок)**  
**местного значения на участке км: 0+000 ÷ 0+225 по состоянию на " 1 " января 2019 г.**

Участок дороги		Протяженность, км	Размер полосы отвода, м		Наименование, номер и дата документа отвода земель	Сведения о натурном закреплении границ полосы отвода
От км +	До км +		Справа от оси дороги	Слева от оси дороги		
1	2	3	4	5	6	7
0+190	0+200	0,010	-	-	-	-

Составил:


Пахомова Ю.С.  
" 29 " апреля 2019 г.

Проверил:


Круглова Л.И.  
" 30 " апреля 2019 г.

Администрация ЗАТО Звёздный  
(наименование министерства)

(наименование дорожного управления)


### Сводная ведомость

наличия автомобильных дорог (подъездов) по а/д Автомобильная дорога по ул. Коммунистическая, включая проезды к жилым домам и нежилым зданиям (2-й участок) (км: 0+000 ÷ 0+225) местного значения и сооружений на них по состоянию на " 1 " января 2019 г.


Наименование	Протяженность км		В том числе по типам покрытий (за вычетом дорог, находящихся в ведении городов)													
	Всего	Из них находящихся в ведении городов	усовершенствованные						переходные				низшие		грунтовые	
			цементобетонные	асфальтобетонные			щебеночные и гравийные, обработанные вяжущими материалами	мостовые из мозаики и брусчатки	щебеночные	гравийные	покрытия из грунтов и местных материалов обработанных вяжущими материалами	мостовые из булыжного и колотого камня	грунтовые, укрепленные или улучшенные различными материалами	прочие типы покрытия	профилированные	естественные
				горячие	теплые	холодные										
1	2	3	4	5	6	7	8	9	10	11	12	13	14	15	16	17
Автомобильная дорога по ул. Коммунистическая, включая проезды к жилым домам и нежилым зданиям (2-й участок)	0,225	-	-	0,225	-	-	-	-	-	-	-	-	-	-	-	-

Всего	Мосты ( путепроводы ), шт/м						Тоннели		Трубы , шт/м					Паромные переправы		
	в том числе						шт	м	всего	в том числе					всего	в том числе с механизированной тягой
	металлические и сталежелезобетонные	железобетонные	разнородные по материалам	каменные и бетонные	деревянные (деревянные)	наплавные				железобетонные	бетонные	металлические	каменные	деревянные		
18	19	20	21	22	23	24	25	26	27	28	29	30	31	32	33	34
-	-	-	-	-	-	-	-	-	-	-	-	-	-	-	-	-

Составил:

 Пахомова Ю.С.  
" 29 " апреля 2019 г.

Проверил:

 Круглова Л.И.  
" 30 " апреля 2019 г.



### 3. ЭКОНОМИЧЕСКАЯ ХАРАКТЕРИСТИКА

#### 3.1. Экономическое и административное значение дороги:

Административное значение - местное .

#### 3.2. Связь дороги с железнодорожным и водным путями и автомобильными дорогами:

#### 3.3. Характеристика движения, его сезонность и перспективы роста:

#### 3.4. Интенсивность движения по данным учета:

Километры	Номера учетных пунктов	Среднесуточная интенсивность движения, авт./сут							
		2019 г.							
1	2	3	4	5	6	7	8	9	10
0,050	1	76							

#### 4. ТЕХНИЧЕСКАЯ ХАРАКТЕРИСТИКА

##### 4.1. Топографические условия района проложения автомобильной дороги

Улица проходит по равнинной местности.

##### 4.2. Ширина земляного полотна

На 1 января	Протяженность (км) при ширине (м)					
	меньше 8	от 8,0 до 9,9	от 10,0 до 11,9	от 12,0 до 14,9	от 15,0 до 27,4	27,5 и более
1	2	3	4	5	6	7
2019 г.	0,213	-	-	-	-	-

##### 4.3. Характеристика проезжей части

##### 4.3.1. Ширина проезжей части

На 1 января	Протяженность (км) при ширине (м)									
	до 4	от 4.1 до 4.4	от 4.5 до 5.9	от 6.0 до 6.5	от 6.6 до 6.9	от 7.0 до 7.4	от 7.5 до 8.4	от 8.5 до 11.0	от 11.1 до 14.0	от 14.0 и более
1	2	3	4	5	6	7	8	9	10	11
2019 г.	0,100	-	-	0,113	-	-	-	-	-	-

##### 4.3.2. Протяженность покрытий

Тип покрытий	Протяженность (км) на 1 января						
	2019 г.						
<b>1. Усовершенствованные</b>	<b>0,213</b>						
Цементобетонные	-						
асфальтобетонные	0,213						
в том числе:	0,213						
теплые	-						
холодные	-						
Щебеночные и гравийные, обработанные органическими вяжущими	-						
Мостовые из мозаики и брусчатки	-						
Железобетонные плиты	-						
<b>2. Переходные</b>	<b>-</b>						
Щебеночные	-						
Гравийные	-						
Песчано-гравийная смесь	-						
Покрытия из грунтов и местных каменных материалов, обработанных вяжущими	-						
Мостовые из булыжного и колотого камня	-						
<b>3. Низшие</b>	<b>-</b>						
Грунт	-						
Грунтовые, укрепленные или улучшенные различными местными материалами	-						
Грунтовые профилированные	-						
Грунтовые естественные	-						

## 4.4. Характеристика профиля и трассы

## 4.4.1. Радиусы кривых и уклоны, не отвечающие требованиям СНиП для данной категории дороги

На 1 января	Число кривых с радиусом менее допустимого, шт	Суммарная длина кривых с радиусами менее допустимых, км	Число участков с уклонами, превышающими допустимые, шт	Длина участков с уклонами, превышающими допустимые, км
2019 г.	3	0,145	-	-

## 4.5. Протяженность участков повышенной трудности содержания, км

Характер участков	Протяженность (км) на 1 января							
	2019 г.							
Оползневые	-							
Затопляемые	-							
Вечномерзлотные	-							

## 4.6. Дорожные инженерные устройства и обстановка дорог

Наименование	Наличие на 1 января							
	2019 г.							
Автопавильоны капитального типа, шт	-							
Площадка отдыха, шт	-							
Площадки для стоянок и остановок автомоб., шт	1							
Освещение дорог, км	0,088							
Линии технолог. связи, км	-							
В том числе: кабельные	-							
воздушные	-							
Автобусные остановки, шт	-							
ПСП, шт	-							
Ограждения, км	-							
Сигнальные столбики, шт	-							
Дорожные знаки, шт	-							
В том числе:	-							
предупреждающие знаки	-							
знаки приоритета	-							
запрещающие знаки	-							
предписывающие знаки	-							
знаки особых предписаний	-							
информационно-указательные знаки	-							
знаки сервиса	-							
знаки дополнительной информации	-							









4.10.2. Сводная ведомость наличия тоннелей, галерей и пешеходных переходов в разных уровнях, шт/п. м

Виды сооружений	Наличие на 1 января						
	2019 г.						
Тоннели	-						
Галереи	-						
Пешеходные переходы, всего	-						
В том числе:							
Наземные	-						
Подземные	-						

4.10.3. Сводная ведомость наличия труб, шт/п. м

Виды сооружений	Наличие на 1 января						
	2019 г.						
Металлические	1/ 6,00						
Металлические гофрированные	-						
Железобетонные	-						
Бетонные	-						
Сборный железобетон	-						
Каменные	-						
Деревянные	-						
Кирпичные	-						
Асбестоцементные	-						
Полимерно-композитные	-						
Пластмассовые	-						
Комбинированные	-						
Итого	1/ 6,00						

4.10.4. Сводная ведомость наличия паромных переправ, шт/м. рабочего хода

Виды сооружений	Наличие на 1 января						
	2019 г.						
Самоходные	-						
Буксирные	-						
Канатные	-						
Навесные	-						
Итого:	-						

4.10.5. Сводная ведомость наличия подпорных стенок, шт/п. м

Материалы сооружений	Наличие на 1 января						
	2019 г.						
Железобетонные и бетонные	-						
Каменные	-						
Деревянные	-						
Итого:	-						

4.10.6. Сводная ведомость снегозащитных, декоративных и ветрозащитных лесонасаждений

Виды лесонасаждений	Протяженность на 1 января						
	2019 г.						
1. Снегозащитные, км							
Всего:	-						
В том числе:							
однорядные	-						
двухрядные	-						
трехрядные	-						
четырёхрядные	-						
пятирядные	-						
шестирядные	-						
семирядные	-						
восьмирядные	-						
2. Декоративные, км	-						
3. Ветрозащитные, км	-						

## 4.10.7. Сводная ведомость тротуаров и пешеходных дорожек, км

Наименование	Протяженность на 1 января							
	2019 г.							
Тротуары	0,203							
Пешеходные дорожки	-							

## 4.10.8. Сводная ведомость укрепления обочин, км

Наименование	Протяженность на 1 января							
	2019 г.							
Укрепленные обочины, всего	-							
В том числе: щебнем	-							
асфальтобетоном	-							
всего: асфальтобетоном, щебнем	-							
гравием	-							
гравием с гранулятом	-							
цементобетонном	-							
песчано-гравийной смесью	-							
гравийно-песчаной смесью	-							
камнем, обработанным вяжущим (ч/щ)	-							
неоднородными материалами (грунто-щебень)	-							
засевом трав	-							

## 4.10.9. Сводная ведомость съездов (въездов), шт/км

Тип покрытия съезда (въезда)	Наличие на 1 января							
	2019 г.							
Асфальтобетонное	-							
Цементобетонное	-							
Мостовая	-							
Щебочно-гравийно-песчаная смесь, обработанная неорганическим вяжущим	-							
Щебочно-гравийно-песчаная смесь, обработанная органическим и комплексным вяжущим	-							
Щебочно-гравийно-песчаная смесь	-							
Грунтовое обработанное органическими и неорганическими вяжущими	-							
Активные и местные материалы	-							
Грунтовое	-							
Итого	-							

## 5. ДЕНЕЖНЫЕ ЗАТРАТЫ И ОСНОВНЫЕ ОБЪЕМЫ ВЫПОЛНЕННЫХ РАБОТ

### 5.1. Денежные затраты (в тыс. руб.)

Виды денежных затрат	2018 г.	3	4	5	6	7	8	9	10	11
1	2	3	4	5	6	7	8	9	10	11
По эксплуатационной смете, всего:	-									
В том числе на:										
капитальный ремонт	-									
средний ремонт	-									
текущий ремонт	-									
содержание	-									
озеленение	-									
По смете капиталовложений	-									
<b>Всего:</b>	-									

### 5.2. Объемы выполненных работ (в натуральных измерителях)

Год	Вид работ (реконструкция, капитальный ремонт, средний ремонт)	Дорожная одежда (км)		Мосты, путепроводы, шт/п м.		Трубы, шт/п.м.		Снегозащитные насаждения, км (справа, слева)	Службные, производственные и жилые здания													
		Всего	В т.ч. перевод в усовершенствованн ую	Всего	В т.ч. пере- стройка на долговечные	Всего	В т.ч. перестройка на долговечные		В том числе													
									Службные		Жилые дома		Мастерские		Гаражи		Склады		Прочие			
									Число, шт	Полезная площадь, м <sup>2</sup>	Число, шт	Число квартир, шт	Число, шт	Число станко- мест, шт	Число, шт	Число машино-мест, шт	Число, шт	Полезная площадь, м <sup>2</sup>	Число, шт	Мощность (полезная площадь, м <sup>2</sup> )		
1	2	3	4	5	6	7	8	9	10	11	12	13	14	15	16	17	18	19	20	21	22	
-	-	-	-	-	-	-	-	-	-	-	-	-	-	-	-	-	-	-	-	-	-	-

### 5.3. Выполнение основных работ

Год	Наименование работ	Измеритель	Количество работ	Стоимость работ, (тыс. руб.)	Место выполненных работ от км +..... до км +.....
1	2	3	4	5	6
-	-	-	-	-	-

# Линейный график

Автодорога: Автомобильная дорога по ул. Коммунистическая, включая проезды к жилым домам и нежилым зданиям (3-й участок) (0,000 - 0,213 км)

(км: 0-1)

Границы районов	1	<b>ЗАТО Звёздный</b>				213	
Границы зон обслуживания и наименование дорожных организаций	2						
Уклоны более допустимых	3						
Радиусы кривых в плане, м	4						
Километры	5	<b>0</b>				<b>1</b>	
Ситуация	Слева						
	Справа						
Тип покрытия, ширина проезжей части и земляного полотна, основные виды работ	2019 г.	8	-3,50 а/б-	-6,00 а/б-	143	-3,50 а/б-	213
	20 г	9					
	20 г	10					
	20 г	11					
	20 г	12					
Конструкция дорожной одежды и толщина конструктивных слоев	2019 г.	13				213	
	20 г	14					
	20 г	15					
	20 г	16					
	20 г	17					
Искусственные сооружения	На год паспортизации	18					
	В последующие годы	19					
Грунт земляного полотна	20	Суглинок	Суглинок	143	Суглинок	213	
Снегозащитные участки, снегозащитные насаждения, постоянные заборы, объем снеготранспортировки	Слева	21					
	Справа	22					
Затопляемые, оползневые и вечномерзлотные участки	23						
Состояние покрытия проезжей части	2019 г.	24	Хорошее	143	Неудовлетворительное	213	
	20 г	25					
	20 г	26					
	20 г	27					
	20 г	28					

## Форма Э-2

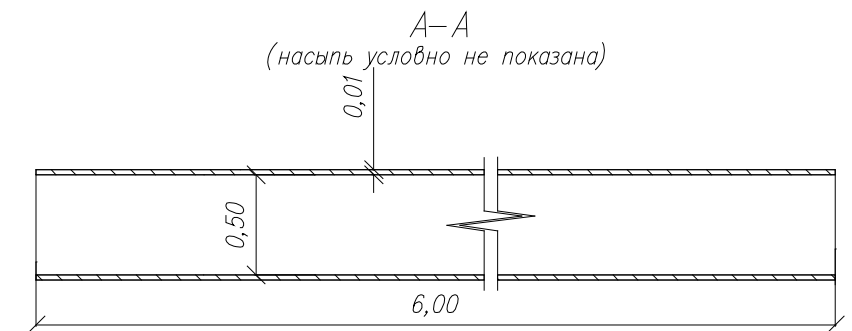
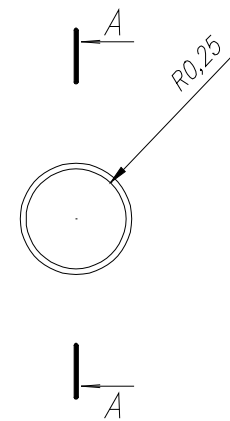
**Администрация ЗАТО Звёздный**  
(наименование министерства)

**ИНФОРМАЦИОННАЯ КАРТОЧКА №1  
НА ВОДОПРОПУСКНУЮ ТРУБУ км 0+212**

Дорожное управление	-		
Дорожная организация	-		
Наименование дороги	Автомобильная дорога по ул. Коммунистическая, включая проезды к жилым домам и нежилым зданиям (3-й участок)		
Категория дороги	V		
Местоположение	На основном полотне	км	0+212
Тип трубы	круглая 1-очковая		
Наименование водотока	Суходол		
Длина трубы	6,00	м	
Отверстие	0,50	м	
Высота насыпи над трубой	0,07	м	
Тип оголовков:	входного	Без оголовка	
	выходного	Без оголовка	
Характер работы трубы	Безнапорный (напорная, безнапорная)		
Год постройки	-	последнего капитального ремонта	-
Материал тела трубы	Металл		
Толщина стенки тела трубы	1,00	см	
Объем тела трубы	1,14	м <sup>3</sup>	
Данные об изоляции	Битумная обмазка		
Глубина заложения фундамента	-		
Тип фундамента и основания	Естественный		
Тип укрепления дна трубы	Без укрепления		
Тип укрепления отверстия:			
	входного	Без укрепления	
	выходного	Без укрепления	
Укрепление откосов у оголовков (материал, конструкция):			
	входного	Без укрепления	
	выходного	Без укрепления	
Техническое состояние трубы	неуд., замусоренность подводящего и отводящего русла, отсутствие оголовков на входе и выходе. (Оценка, характер повреждения, дата повреждения)		

## СХЕМА (ЧЕРТЕЖ)

Общий вид (вход, выход)



## ФОТОГРАФИИ

к карточке на трубу № 1



Рис.1. Входной оголовок



Рис.2. Выходной оголовок

Составил: Пахомова Ю.С.

"29" Апрель 2019 г.

Проверил: Круглова Л.И.

"30" Апрель 2019 г.



Форма Э-4

Администрация ЗАТО Звёздный  
(наименование министерства)

(наименование дорожного управления)


**Ведомость**  
**наличия и технического состояния мостов (путепроводов)**  
**на автомобильной дороге Автомобильная дорога по ул. Коммунистическая, включая проезды к жилым домам и нежилым зданиям (3-й участок)**  
**местного значения на участке км: 0+000 ÷ 0+213 по состоянию на " 1 " января 2019 г.**

Местоположение сооружения, км +	Наименование сооружения	Наименование перекрываемого препятствия (река, ручей, лог, ж/д, а/д и пр.)	Длина сооружения, м	Длина подходов, м	Год		Техническая характеристика сооружения				Техническое состояние (хор., уд., неуд.)
					Постройки (реконструкции)	Последнего кап. ремонта	Материал пролетных строений	Тип пролетных строений	Габарит	Нормативная нагрузка	
1	2	3	4	5	6	7	8	9	10	11	12
нет	-	-	-	-	-	-	-	-	-	-	-

Составил:


Пахомова Ю.С.  
" 29 " апреля 2019 г.

Проверил:


Круглова Л.И.  
" 30 " апреля 2019 г.


Администрация ЗАТО Звёздный  
(наименование министерства)

(наименование дорожного управления)


**Ведомость**  
**наличия и технического состояния тоннелей**  
**на автомобильной дороге Автомобильная дорога по ул. Коммунистическая, включая проезды к жилым домам и нежилым зданиям (3-й участок)**  
**местного значения на участке км: 0+000 ÷ 0+213 по состоянию на " 1 " января 2019 г.**

Местоположение начала тоннеля, км+	Ближайший населенный пункт	Год		Техническая характеристика тоннеля									Техническое состояние (хор., уд., неуд.)								
		Постройки	Последнего капремонта	Полная длина, м	Форма поперечного сечения	Габарит (ширина, высота, диаметр), м	Ширина тротуара, м	Размеры портала, м	Материал			Наличие водоотвода (есть, нет)	Тип		Тела тоннеля	Обделки тоннеля	Порталов	Водоотвода	Вентиляции	Освещения	Электросилового оборудования
									Тела тоннеля	Обделки тоннеля	Портала		Вентиляции	Освещения							
1	2	3	4	5	6	7	8	9	10	11	12	13	14	15	16	17	18	19	20	21	22
нет	-	-	-	-	-	-	-	-	-	-	-	-	-	-	-	-	-	-	-	-	-

Составил:

  
Пахомова Ю.С.  
" 29 " апреля 2019 г.

Проверил:

  
Круглова Л.И.  
" 30 " апреля 2019 г.

Форма Э-6

Администрация ЗАТО Звёздный  
(наименование министерства)

(наименование дорожного управления)


**Ведомость**  
**наличия и технического состояния труб**  
**на автомобильной дороге Автомобильная дорога по ул. Коммунистическая, включая проезды к жилым домам и нежилым зданиям (3-й участок)**  
**местного значения на участке км: 0+000 ÷ 0+213 по состоянию на " 1 " января 2019 г.**

№ трубы	Местоположение, км +	Вид перекрываемого препятствия (лог, ручей и пр.)	Конструкция (типовой проект, материал)	Год		Отверстие, м		Длина по лотку, м	Техническое состояние (хор., уд., неуд.)
				Постройки	Последнего кап. ремонта	Диаметр (ширина)	Высота		
1	2	3	4	5	6	7	8	9	10
1	0,212	Суходол	Металл	-	-	0,50	-	6,00	неуд.

Составил:


Пахомова Ю.С.  
" 29 " апреля 2019 г.

Проверил:


Круглова Л.И.  
" 30 " апреля 2019 г.

Администрация ЗАТО Звёздный  
(наименование министерства)

(наименование дорожного управления)

**Ведомость**  
**наличия и технического состояния паромных переправ**  
**на автомобильной дороге Автомобильная дорога по ул. Коммунистическая, включая проезды к жилым домам и нежилым зданиям (3-й участок)**  
**местного значения на участке км: 0+000 ÷ 0+213 по состоянию на " 1 " января 2019 г.**

1	2	3	4	5	6	7	8	9	10	11	12	Год			16	Вид причала и материала	
												13	14	15		17	18
нет	-	-	-	-	-	-	-	-	-	-	-	-	-	-	-	-	-

Составил:

Пахомова Ю.С.  
" 29 " апреля 2019 г.

Проверил:

Круглова Л.И.  
" 30 " апреля 2019 г.

Форма Э-8

Администрация ЗАТО Звёздный  
(наименование министерства)

(наименование дорожного управления)

**Ведомость**  
**наличия и технического состояния подпорных стенок**  
**на автомобильной дороге Автомобильная дорога по ул. Коммунистическая, включая проезды к жилым домам и нежилым зданиям (3-й участок)**  
**местного значения на участке км: 0+000 ÷ 0+213 по состоянию на " 1 " января 2019 г.**

Местоположение, км +		Расположение (сверху или снизу, справа или слева)	Длина, м	Максимальная высота, м	Материал, род кладки (насухо, на растворе)	Кубатура, м <sup>3</sup>	Год		Техническое состояние (хор., уд., неуд.)
Начало	Конец						Постройки	Последнего кап. ремонта	
1	2	3	4	5	6	7	8	9	10
нет	нет	-	-	-	-	-	-	-	-

Составил:

\_\_\_\_\_



Пахомова Ю.С.  
" 29 " апреля 2019 г.

Проверил:

\_\_\_\_\_



Круглова Л.И.  
" 30 " апреля 2019 г.

Форма Э-9

Администрация ЗАТО Звёздный  
(наименование министерства)

(наименование дорожного управления)

**Ведомость**  
**наличия и технического состояния зданий дорожной службы**  
**на автомобильной дороге Автомобильная дорога по ул. Коммунистическая, включая проезды к жилым домам и нежилым зданиям (3-й участок)**  
**местного значения на участке км: 0+000 ÷ 0+213 по состоянию на " 1 " января 2019 г.**


Местоположение, км+	Наименование ближайшего населенного пункта	Назначение зданий			Материал	Число этажей	Полезная площадь, м <sup>2</sup>	В т. ч. жилая площадь, м <sup>2</sup>	Объем, м <sup>3</sup>	Год		Техническое состояние (хор., уд., неуд.)
		Служебные	Производственные	Жилые						Постройки	Последнего кап. ремонта	
1	2	3	4	5	6	7	8	9	10	11	12	13
нет	-	-	-	-	-	-	-	-	-	-	-	-

Составил:



Пахомова Ю.С.  
" 29 " апреля 2019 г.

Проверил:



Круглова Л.И.  
" 30 " апреля 2019 г.

Форма Э-10

Администрация ЗАТО Звёздный  
(наименование министерства)

(наименование дорожного управления)

**Ведомость**  
**наличия и технического состояния автобусных остановок**  
**на автомобильной дороге Автомобильная дорога по ул. Коммунистическая, включая проезды к жилым домам и нежилым зданиям (3-й участок)**  
**местного значения на участке км: 0+000 ÷ 0+213 по состоянию на " 1 " января 2019 г.**

Местоположение, км +		Название остановки	Наличие элементов				Год		Техническое состояние автопавильонов (хор., уд., неуд.)
Справа	Слева		Остановочн. площадка с твердым покрытием	Переходно-скоростные полосы (есть, нет)	Посадочная площадка (есть, нет)	Павильон (есть, нет)	Постройки	Последнего кап. ремонта	
1	2	3	4	5	6	7	8	9	10
нет	нет	-	-	-	-	-	-	-	-

Составил:



Пахомова Ю.С.  
" 29 " апреля 2019 г.

Проверил:



Круглова Л.И.  
" 30 " апреля 2019 г.

Форма Э-11

Администрация ЗАТО Звёздный  
(наименование министерства)

(наименование дорожного управления)

**Ведомость**  
**наличия и технического состояния переходно-скоростных полос**  
**на автомобильной дороге Автомобильная дорога по ул. Коммунистическая, включая проезды к жилым домам и нежилым зданиям (3-й участок)**  
**местного значения на участке км: 0+000 ÷ 0+213 по состоянию на " 1 " января 2019 г.**


Местоположение, км +		Тип покрытия	Площадь покрытия, м <sup>2</sup>			Год		Техническое состояние (хор., уд., неуд.)
Справа	Слева		Всего	В том числе		Постройки	Последнего кап. ремонта	
				Полоса торможения	Полоса разгона			
1	2	3	4	5	6	7	8	9
нет	нет	-	-	-	-	-	-	-

Составил:



Пахомова Ю.С.  
" 29 " апреля 2019 г.

Проверил:



Круглова Л.И.  
" 30 " апреля 2019 г.



Форма Э-12

Администрация ЗАТО Звёздный  
(наименование министерства)

(наименование дорожного управления)

**Ведомость**  
**наличия и технического состояния дорожных знаков**  
**на автомобильной дороге Автомобильная дорога по ул. Коммунистическая, включая проезды к жилым домам и нежилым зданиям (3-й участок)**  
**местного значения на участке км: 0+000 ÷ 0+213 по состоянию на " 1 " января 2019 г.**


Наименование дорожного знака	Прямое направление				Обратное направление				Техническое состояние (хор., уд., неуд.)
	Номер знака по ГОСТу	Справа, км +	Слева, км+	По центру, км+	Номер знака по ГОСТу	Справа, км+	Слева, км+	По центру, км+	
1	2	3	4	5	6	7	8	9	10
нет	-	-	-	-	-	-	-	-	-

Составил:



Пахомова Ю.С.  
" 29 " апреля 2019 г.

Проверил:



Круглова Л.И.  
" 30 " апреля 2019 г.

Форма Э-13

Администрация ЗАТО Звёздный  
(наименование министерства)

(наименование дорожного управления)

**Ведомость**  
**наличия и технического состояния ограждения**  
**на автомобильной дороге Автомобильная дорога по ул. Коммунистическая, включая проезды к жилым домам и нежилым зданиям (3-й участок)**  
**местного значения на участке км: 0+000 ÷ 0+213 по состоянию на " 1 " января 2019 г.**


Местоположение, км +		Протяженность, км					Тип	Материал (металл, ж/б, дерево и др.)	Год постройки	Техническое состояние (хор., уд., неуд.)	Ведомственная принадлежность
Начало	Конец	Справа	Слева	Справа от разделительной полосы	Слева от разделительной полосы	На разделительной полосе					
1	2	3	4	5	6	7	8	9	10	11	12
нет	нет	-	-	-	-	-	-	-	-	-	-

Составил:



Пахомова Ю.С.  
" 29 " апреля 2019 г.

Проверил:



Круглова Л.И.  
" 30 " апреля 2019 г.

Форма Э-14

Администрация ЗАТО Звёздный  
(наименование министерства)

(наименование дорожного управления)

**Ведомость**  
**наличия и технического состояния направляющих устройств**  
**на автомобильной дороге Автомобильная дорога по ул. Коммунистическая, включая проезды к жилым домам и нежилым зданиям (3-й участок)**  
**местного значения на участке км: 0+000 ÷ 0+213 по состоянию на " 1 " января 2019 г.**


Наименование	Местоположение, км +		Количество, шт		Материал (ж/б, бетон, дерево и др.)	Год установки	Техническое состояние (хор., уд., неуд.)
	Начало	Конец	Справа	Слева			
1	2	3	4	5	6	7	8
нет	-	-	-	-	-	-	-

Составил:



Пахомова Ю.С.  
" 29 " апреля 2019 г.

Проверил:



Круглова Л.И.  
" 30 " апреля 2019 г.

Форма Э-15

Администрация ЗАТО Звёздный  
(наименование министерства)

(наименование дорожного управления)

**Ведомость**  
**наличия и технического состояния озеленения**  
**на автомобильной дороге Автомобильная дорога по ул. Коммунистическая, включая проезды к жилым домам и нежилым зданиям (3-й участок)**  
**местного значения на участке км: 0+000 ÷ 0+213 по состоянию на " 1 " января 2019 г.**


Местоположение, км+		Протяженность, км											Год посадки	Состояние посадок (хор., уд., неуд.)	
		Всего		В том числе								Декоративные, км			
Начало	Конец	Справа	Слева	1-но рядные	2-х рядные	3-х рядные	4-х рядные	5-ти рядные	6-ти рядные	7-ми рядные	8-ми рядные	Справа	Слева	15	16
1	2	3	4	5	6	7	8	9	10	11	12	13	14	15	16
нет	нет	-	-	-	-	-	-	-	-	-	-	-	-	-	-

Составил:



Пахомова Ю.С.  
" 29 " апреля 2019 г.

Проверил:



Круглова Л.И.  
" 30 " апреля 2019 г.

Форма Э-16

Администрация ЗАТО Звёздный  
(наименование министерства)

(наименование дорожного управления)

**Ведомость**  
**наличия и технического состояния тротуаров и пешеходных дорожек**  
**на автомобильной дороге Автомобильная дорога по ул. Коммунистическая, включая проезды к жилым домам и нежилым зданиям (3-й участок)**  
**местного значения на участке км: 0+000 ÷ 0+213 по состоянию на " 1 " января 2019 г.**


Наименование	Местоположение, км +		Протяженность, км		Год		Техническое состояние (хор., уд., неуд.)	Ведомственная принадлежность
	Начало	Конец	Справа	Слева	Постройки	Последнего ремонта		
1	2	3	4	5	6	7	8	9
Тротуар	0,000	0,203	0,203		н.д.	н.д.	хор.	-

Составил:



Пахомова Ю.С.  
" 29 " апреля 2019 г.

Проверил:



Круглова Л.И.  
" 30 " апреля 2019 г.

Форма Э-17

Администрация ЗАТО Звёздный  
(наименование министерства)

(наименование дорожного управления)

**Ведомость**  
**наличия и технического состояния укрепления обочин**  
**на автомобильной дороге Автомобильная дорога по ул. Коммунистическая, включая проезды к жилым домам и нежилым зданиям (3-й участок)**  
**местного значения на участке км: 0+000 ÷ 0+213 по состоянию на " 1 " января 2019 г.**

Местоположение, км +		Протяженность, км		Ширина, м		Материал	Год		Техническое состояние
Начало	Конец	Справа	Слева	Справа	Слева		Постройки	Ремонта	
1	2	3	4	5	6	7	8	9	10
нет	нет	-	-	-	-	-	-	-	-

Составил:

\_\_\_\_\_

\_\_\_\_\_



Пахомова Ю.С.  
" 29 " апреля 2019 г.

Проверил:

\_\_\_\_\_

\_\_\_\_\_



Круглова Л.И.  
" 30 " апреля 2019 г.

Форма Э-18


Администрация ЗАТО Звёздный  
(наименование министерства)

(наименование дорожного управления)


**Ведомость**  
**наличия и технического состояния съездов (въездов)**  
**на автомобильной дороге Автомобильная дорога по ул. Коммунистическая, включая проезды к жилым домам и нежилым зданиям (3-й участок)**  
**местного значения на участке км: 0+000 ÷ 0+213 по состоянию на " 1 " января 2019 г.**

Местоположение, км +		Тип покрытия	Направление	Длина, м	Радиусы закругления		Площадь покрытия, м <sup>2</sup>	Обустройство					Год		Техническое состояние (хор., уд., неуд.)
Справа	Слева				левый	правый		Переходно-скоростные полосы	Труба (есть, нет)	Сигнальные столбики (есть, нет)	Островок безопасности (есть, нет)	Знак 2.4. (есть, нет)	Постройки	Последнего кап. ремонта	
1	2	3	4	5	6	7	8	9	10	11	12	13	14	15	16
нет	нет	-	-	-	-	-	-	-	-	-	-	-	-	-	-

Составил:

  
Пахомова Ю.С.  
" 29 " апреля 2019 г.

Проверил:

  
Круглова Л.И.  
" 30 " апреля 2019 г.

Администрация ЗАТО Звёздный  
(наименование министерства)

(наименование дорожного управления)

**Ведомость**  
**наличия коммуникаций, находящихся в пределах полосы отвода**  
**на автомобильной дороге Автомобильная дорога по ул. Коммунистическая, включая проезды к жилым домам и нежилым зданиям (3-й участок)**  
**местного значения на участке км: 0+000 ÷ 0+213 по состоянию на " 1 " января 2019 г.**

Местоположение, км +		Место пересечения, км +	Наименование коммуникации	Ведомственная принадлежность	Высота над дорогой, м	Глубина, м	Расстояние от бровки земляного полотна до коммуникаций, м	
Начало	Конец						Справа	Слева
1	2	3	4	5	6	7	8	9
-	-	0,002	ЛЭП	-	-	-		
0,015	0,130	-	ЛЭП	-	-	-		2,00
-	-	0,210	ЛЭП	-	-	-		

Составил:



Пахомова Ю.С.  
" 29 " апреля 2019 г.

Проверил:



Круглова Л.И.  
" 30 " апреля 2019 г.



Форма Э-20


Администрация ЗАТО Звёздный  
(наименование министерства)

(наименование дорожного управления)


**Ведомость**  
**размеров полосы отвода**  
на автомобильной дороге Автомобильная дорога по ул. Коммунистическая, включая проезды к жилым домам и нежилым зданиям (3-й участок)  
местного значения на участке км: 0+000 ÷ 0+213 по состоянию на " 1 " января 2019 г.

Участок дороги		Протяженность, км	Размер полосы отвода, м		Наименование, номер и дата документа отвода земель	Сведения о натурном закреплении границ полосы отвода
От км +	До км +		Справа от оси дороги	Слева от оси дороги		
1	2	3	4	5	6	7
нет	нет	-	-	-	-	-

Составил:

  
Пахомова Ю.С.  
" 29 " апреля 2019 г.

Проверил:

  
Круглова Л.И.  
" 30 " апреля 2019 г.

Администрация ЗАТО Звёздный  
(наименование министерства)

(наименование дорожного управления)

### Сводная ведомость

наличия автомобильных дорог (подъездов) по а/д Автомобильная дорога по ул. Коммунистическая, включая проезды к жилым домам и нежилым зданиям (3-й участок) (км: 0+000 ÷ 0+213) местного значения и сооружений на них по состоянию на " 1 " января 2019 г.

Наименование	Протяженность км		В том числе по типам покрытий (за вычетом дорог, находящихся в ведении городов)													
	Всего	Из них находящихся в ведении городов	цементобетонные	усовершенствованные			щебеночные и гравийные, обработанные вяжущими материалами	мостовые из мозаики и брусчатки	переходные				низшие		грунтовые	
				асфальтобетонные					щебеночные	гравийные	покрытия из грунтов и местных материалов обработанных вяжущими материалами	мостовые из булыжного и колотого камня	грунтовые, укрепленные или улучшенные различными материалами	прочие типы покрытия	профилированные	естественные
				горячие	теплые	холодные										
1	2	3	4	5	6	7	8	9	10	11	12	13	14	15	16	17
Автомобильная дорога по ул. Коммунистическая, включая проезды к жилым домам и нежилым зданиям (3-й участок)	0,213	-	-	0,213	-	-	-	-	-	-	-	-	-	-	-	-

Всего	Мосты ( путепроводы ), шт/м						Тоннели		Трубы , шт/м					Паромные переправы		
	в том числе						шт	м	всего	в том числе					всего	в том числе с механизированной тягой
	металлические и сталежелезобетонные	железобетонные	разнородные по материалам	каменные и бетонные	деревянные (деревянокленные)	наплавные				железобетонные	бетонные	металлические	каменные	деревянные		
18	19	20	21	22	23	24	25	26	27	28	29	30	31	32	33	34
-	-	-	-	-	-	-	-	-	1/ 6,00	-	-	1/ 6,00	-	-	-	-

Составил:

Пахомова Ю.С.  
" 29 " апреля 2019 г.

Проверил:

Круглова Л.И.  
" 30 " апреля 2019 г.



### 3. ЭКОНОМИЧЕСКАЯ ХАРАКТЕРИСТИКА

#### 3.1. Экономическое и административное значение дороги:

Административное значение - местное .

#### 3.2. Связь дороги с железнодорожным и водным путями и автомобильными дорогами:

#### 3.3. Характеристика движения, его сезонность и перспективы роста:

#### 3.4. Интенсивность движения по данным учета:

Километры	Номера учетных пунктов	Среднесуточная интенсивность движения, авт./сут							
		2019 г.							
1	2	3	4	5	6	7	8	9	10
0,020	1	95							

#### 4. ТЕХНИЧЕСКАЯ ХАРАКТЕРИСТИКА

##### 4.1. Топографические условия района проложения автомобильной дороги

Улица проходит по равнинной местности.

##### 4.2. Ширина земляного полотна

На 1 января	Протяженность (км) при ширине (м)					
	меньше 8	от 8,0 до 9,9	от 10,0 до 11,9	от 12,0 до 14,9	от 15,0 до 27,4	27,5 и более
1	2	3	4	5	6	7
2019 г.	0,236	-	-	-	-	-

##### 4.3. Характеристика проезжей части

##### 4.3.1. Ширина проезжей части

На 1 января	Протяженность (км) при ширине (м)									
	до 4	от 4.1 до 4.4	от 4.5 до 5.9	от 6.0 до 6.5	от 6.6 до 6.9	от 7.0 до 7.4	от 7.5 до 8.4	от 8.5 до 11.0	от 11.1 до 14.0	от 14.0 и более
1	2	3	4	5	6	7	8	9	10	11
2019 г.	0,095	-	0,141	-	-	-	-	-	-	-

##### 4.3.2. Протяженность покрытий

Тип покрытий	Протяженность (км) на 1 января						
	2019 г.						
<b>1. Усовершенствованные</b>	<b>0,236</b>						
Цементобетонные	-						
асфальтобетонные	0,236						
в том числе:	0,236						
теплые	-						
холодные	-						
Щебеночные и гравийные, обработанные органическими вяжущими	-						
Мостовые из мозаики и брусчатки	-						
Железобетонные плиты	-						
<b>2. Переходные</b>	<b>-</b>						
Щебеночные	-						
Гравийные	-						
Песчано-гравийная смесь	-						
Покрытия из грунтов и местных каменных материалов, обработанных вяжущими	-						
Мостовые из булыжного и колотого камня	-						
<b>3. Низшие</b>	<b>-</b>						
Грунт	-						
Грунтовые, укрепленные или улучшенные различными местными материалами	-						
Грунтовые профилированные	-						
Грунтовые естественные	-						

## 4.4. Характеристика профиля и трассы

## 4.4.1. Радиусы кривых и уклоны, не отвечающие требованиям СНиП для данной категории дороги

На 1 января	Число кривых с радиусом менее допустимого, шт	Суммарная длина кривых с радиусами менее допустимых, км	Число участков с уклонами, превышающими допустимые, шт	Длина участков с уклонами, превышающими допустимые, км
2019 г.	-	-	-	-

## 4.5. Протяженность участков повышенной трудности содержания, км

Характер участков	Протяженность (км) на 1 января							
	2019 г.							
Оползневые	-							
Затопляемые	-							
Вечномерзлотные	-							

## 4.6. Дорожные инженерные устройства и обстановка дорог

Наименование	Наличие на 1 января							
	2019 г.							
Автопавильоны капитального типа, шт	-							
Площадка отдыха, шт	-							
Площадки для стоянок и остановок автомоб., шт	3							
Освещение дорог, км	0,096							
Линии технолог. связи, км	-							
В том числе: кабельные	-							
воздушные	-							
Автобусные остановки, шт	-							
ПСП, шт	-							
Ограждения, км	-							
Сигнальные столбики, шт	-							
Дорожные знаки, шт	6							
В том числе:	-							
предупреждающие знаки	-							
знаки приоритета	-							
запрещающие знаки	-							
предписывающие знаки	-							
знаки особых предписаний	4							
информационно-указательные знаки	1							
знаки сервиса	-							
знаки дополнительной информации	1							









4.10.2. Сводная ведомость наличия тоннелей, галерей и пешеходных переходов в разных уровнях, шт/п. м

Виды сооружений	Наличие на 1 января						
	2019 г.						
Тоннели	-						
Галереи	-						
Пешеходные переходы, всего	-						
В том числе:							
Наземные	-						
Подземные	-						

4.10.3. Сводная ведомость наличия труб, шт/п. м

Виды сооружений	Наличие на 1 января						
	2019 г.						
Металлические	-						
Металлические гофрированные	-						
Железобетонные	-						
Бетонные	-						
Сборный железобетон	-						
Каменные	-						
Деревянные	-						
Кирпичные	-						
Асбестоцементные	-						
Полимерно-композитные	-						
Пластмассовые	-						
Комбинированные	-						
Итого	-						

4.10.4. Сводная ведомость наличия паромных переправ, шт/м. рабочего хода

Виды сооружений	Наличие на 1 января						
	2019 г.						
Самоходные	-						
Буксирные	-						
Канатные	-						
Навесные	-						
Итого:	-						

4.10.5. Сводная ведомость наличия подпорных стенок, шт/п. м

Материалы сооружений	Наличие на 1 января						
	2019 г.						
Железобетонные и бетонные	-						
Каменные	-						
Деревянные	-						
Итого:	-						

4.10.6. Сводная ведомость снегозащитных, декоративных и ветрозащитных лесонасаждений

Виды лесонасаждений	Протяженность на 1 января						
	2019 г.						
1. Снегозащитные, км							
Всего:	-						
В том числе:							
однорядные	-						
двухрядные	-						
трехрядные	-						
четырёхрядные	-						
пятирядные	-						
шестирядные	-						
семирядные	-						
восьмирядные	-						
2. Декоративные, км	-						
3. Ветрозащитные, км	-						

## 4.10.7. Сводная ведомость тротуаров и пешеходных дорожек, км

Наименование	Протяженность на 1 января							
	2019 г.							
Тротуары	0,305							
Пешеходные дорожки	-							

## 4.10.8. Сводная ведомость укрепления обочин, км

Наименование	Протяженность на 1 января							
	2019 г.							
Укрепленные обочины, всего	-							
В том числе: щебнем	-							
асфальтобетоном	-							
всего: асфальтобетоном, щебнем	-							
гравием	-							
гравием с гранулятом	-							
цементобетонном	-							
песчано-гравийной смесью	-							
гравийно-песчаной смесью	-							
камнем, обработанным вяжущим (ч/щ)	-							
неоднородными материалами (грунто-щебень)	-							
засевом трав	-							

## 4.10.9. Сводная ведомость съездов (въездов), шт/км

Тип покрытия съезда (въезда)	Наличие на 1 января							
	2019 г.							
Асфальтобетонное	1/ 0,002							
Цементобетонное	-							
Мостовая	-							
Щебеночно-гравийно-песчаная смесь, обработанная неорганическим вяжущим	-							
Щебеночно-гравийно-песчаная смесь, обработанная органическим и комплексным вяжущим	-							
Щебеночно-гравийно-песчаная смесь	-							
Грунтовое обработанное органическими и неорганическими вяжущими	-							
Активные и местные материалы	-							
Грунтовое	-							
<b>Итого</b>	1/ 0,002							

## 5. ДЕНЕЖНЫЕ ЗАТРАТЫ И ОСНОВНЫЕ ОБЪЕМЫ ВЫПОЛНЕННЫХ РАБОТ

### 5.1. Денежные затраты (в тыс. руб.)

Виды денежных затрат	2018 г.	3	4	5	6	7	8	9	10	11
1	2	3	4	5	6	7	8	9	10	11
По эксплуатационной смете, всего:	-									
В том числе на:										
капитальный ремонт	-									
средний ремонт	-									
текущий ремонт	-									
содержание	-									
озеленение	-									
По смете капиталовложений	-									
<b>Всего:</b>	-									

### 5.2. Объемы выполненных работ (в натуральных измерителях)

Год	Вид работ (реконструкция, капитальный ремонт, средний ремонт)	Дорожная одежда (км)		Мосты, путепроводы, шт/п м.		Трубы, шт/п.м.		Снегозащитные насаждения, км (справа, слева)	Службные, производственные и жилые здания														
		Всего	В т.ч. перевод в усовершенствованн ую	Всего	В т.ч. пере- стройка на долговечные	Всего	В т.ч. перестройка на долговечные		В том числе														
									Службные		Жилые дома		Мастерские		Гаражи		Склады		Прочие				
									Число, шт	Полезная площадь, м <sup>2</sup>	Число, шт	Число квартир, шт	Число, шт	Число станко- мест, шт	Число, шт	Число машино-мест, шт	Число, шт	Полезная площадь, м <sup>2</sup>	Число, шт	Мощность (полезная площадь, м <sup>2</sup> )			
1	2	3	4	5	6	7	8	9	10	11	12	13	14	15	16	17	18	19	20	21	22		
-	-	-	-	-	-	-	-	-	-	-	-	-	-	-	-	-	-	-	-	-	-	-	-

### 5.3. Выполнение основных работ

Год	Наименование работ	Измеритель	Количество работ	Стоимость работ, (тыс. руб.)	Место выполненных работ от км +..... до км +.....
1	2	3	4	5	6
-	-	-	-	-	-



Форма Э-4

Администрация ЗАТО Звёздный  
(наименование министерства)

(наименование дорожного управления)

**Ведомость**  
**наличия и технического состояния мостов (путепроводов)**  
**на автомобильной дороге Автомобильная дорога по ул. Коммунистическая, включая проезды к жилым домам и нежилым зданиям (4-й участок)**  
**местного значения на участке км: 0+000 ÷ 0+236 по состоянию на " 1 " января 2019 г.**


Местоположение сооружения, км +	Наименование сооружения	Наименование перекрываемого препятствия (река, ручей, лог, ж/д, а/д и пр.)	Длина сооружения, м	Длина подходов, м	Год		Техническая характеристика сооружения				Техническое состояние (хор., уд., неуд.)
					Постройки (реконструкции)	Последнего кап. ремонта	Материал пролетных строений	Тип пролетных строений	Габарит	Нормативная нагрузка	
1	2	3	4	5	6	7	8	9	10	11	12
нет	-	-	-	-	-	-	-	-	-	-	-

Составил:



Пахомова Ю.С.  
" 29 " апреля 2019 г.

Проверил:



Круглова Л.И.  
" 30 " апреля 2019 г.

Администрация ЗАТО Звёздный  
(наименование министерства)

(наименование дорожного управления)

**Ведомость**  
**наличия и технического состояния тоннелей**  
**на автомобильной дороге Автомобильная дорога по ул. Коммунистическая, включая проезды к жилым домам и нежилым зданиям (4-й участок)**  
**местного значения на участке км: 0+000 ÷ 0+236 по состоянию на " 1 " января 2019 г.**


Местоположение начала тоннеля, км+	Ближайший населенный пункт	Год		Техническая характеристика тоннеля										Техническое состояние (хор., уд., неуд.)							
		Постройки	Последнего капремонта	Полная длина, м	Форма поперечного сечения	Габарит (ширина, высота, диаметр), м	Ширина тротуара, м	Размеры портала, м	Материал			Наличие водоотвода (есть, нет)	Тип		Тела тоннеля	Обделки тоннеля	Порталов	Водоотвода	Вентиляции	Освещения	Электросилового оборудования
									Тела тоннеля	Обделки тоннеля	Портала		Вентиляции	Освещения							
1	2	3	4	5	6	7	8	9	10	11	12	13	14	15	16	17	18	19	20	21	22
нет	-	-	-	-	-	-	-	-	-	-	-	-	-	-	-	-	-	-	-	-	-

Составил:



Пахомова Ю.С.  
" 29 " апреля 2019 г.

Проверил:



Круглова Л.И.  
" 30 " апреля 2019 г.

Форма Э-6

Администрация ЗАТО Звёздный  
(наименование министерства)

(наименование дорожного управления)


**Ведомость**  
**наличия и технического состояния труб**  
**на автомобильной дороге Автомобильная дорога по ул. Коммунистическая, включая проезды к жилым домам и нежилым зданиям (4-й участок)**  
**местного значения на участке км: 0+000 ÷ 0+236 по состоянию на " 1 " января 2019 г.**

№ трубы	Местоположение, км +	Вид перекрываемого препятствия (лог, ручей и пр.)	Конструкция (типовой проект, материал)	Год		Отверстие, м		Длина по лотку, м	Техническое состояние (хор., уд., неуд.)
				Постройки	Последнего кап. ремонта	Диаметр (ширина)	Высота		
1	2	3	4	5	6	7	8	9	10
нет	-	-	-	-	-	-	-	-	-

Составил:


Пахомова Ю.С.  
" 29 " апреля 2019 г.

Проверил:


Круглова Л.И.  
" 30 " апреля 2019 г.



Администрация ЗАТО Звёздный  
(наименование министерства)

(наименование дорожного управления)

**Ведомость**  
**наличия и технического состояния паромных переправ**  
**на автомобильной дороге Автомобильная дорога по ул. Коммунистическая, включая проезды к жилым домам и нежилым зданиям (4-й участок)**  
**местного значения на участке км: 0+000 ÷ 0+236 по состоянию на " 1 " января 2019 г.**


1	2	3	4	5	6	7	8	9	10	11	12	Год			16	Вид причала и материала	
												13	14	15		17	18
нет	-	-	-	-	-	-	-	-	-	-	-	-	-	-	-	-	-

Составил:



Пахомова Ю.С.  
" 29 " апреля 2019 г.

Проверил:



Круглова Л.И.  
" 30 " апреля 2019 г.

Форма Э-8

Администрация ЗАТО Звёздный  
(наименование министерства)

(наименование дорожного управления)


**Ведомость**  
**наличия и технического состояния подпорных стенок**  
**на автомобильной дороге Автомобильная дорога по ул. Коммунистическая, включая проезды к жилым домам и нежилым зданиям (4-й участок)**  
**местного значения на участке км: 0+000 ÷ 0+236 по состоянию на " 1 " января 2019 г.**

Местоположение, км +		Расположение (сверху или снизу, справа или слева)	Длина, м	Максимальная высота, м	Материал, род кладки (насухо, на растворе)	Кубатура, м <sup>3</sup>	Год		Техническое состояние (хор., уд., неуд.)
Начало	Конец						Постройки	Последнего кап. ремонта	
1	2	3	4	5	6	7	8	9	10
нет	нет	-	-	-	-	-	-	-	-

Составил:


Пахомова Ю.С.  
" 29 " апреля 2019 г.

Проверил:


Круглова Л.И.  
" 30 " апреля 2019 г.

Форма Э-9

Администрация ЗАТО Звёздный  
(наименование министерства)

(наименование дорожного управления)


**Ведомость**  
**наличия и технического состояния зданий дорожной службы**  
**на автомобильной дороге Автомобильная дорога по ул. Коммунистическая, включая проезды к жилым домам и нежилым зданиям (4-й участок)**  
**местного значения на участке км: 0+000 ÷ 0+236 по состоянию на " 1 " января 2019 г.**

Местоположение, км+	Наименование ближайшего населенного пункта	Назначение зданий			Материал	Число этажей	Полезная площадь, м <sup>2</sup>	В т. ч. жилая площадь, м <sup>2</sup>	Объем, м <sup>3</sup>	Год		Техническое состояние (хор., уд., неуд.)
		Служебные	Производственные	Жилые						Постройки	Последнего кап. ремонта	
1	2	3	4	5	6	7	8	9	10	11	12	13
нет	-	-	-	-	-	-	-	-	-	-	-	-

Составил:


Пахомова Ю.С.  
" 29 " апреля 2019 г.

Проверил:


Круглова Л.И.  
" 30 " апреля 2019 г.

Форма Э-10

Администрация ЗАТО Звёздный  
(наименование министерства)

(наименование дорожного управления)


**Ведомость**  
**наличия и технического состояния автобусных остановок**  
**на автомобильной дороге Автомобильная дорога по ул. Коммунистическая, включая проезды к жилым домам и нежилым зданиям (4-й участок)**  
**местного значения на участке км: 0+000 ÷ 0+236 по состоянию на " 1 " января 2019 г.**

Местоположение, км +		Название остановки	Наличие элементов				Год		Техническое состояние автопавильонов (хор., уд., неуд.)
Справа	Слева		Остановочн. площадка с твердым покрытием	Переходно-скоростные полосы (есть, нет)	Посадочная площадка (есть, нет)	Павильон (есть, нет)	Постройки	Последнего кап. ремонта	
1	2	3	4	5	6	7	8	9	10
нет	нет	-	-	-	-	-	-	-	-

Составил:


Пахомова Ю.С.  
" 29 " апреля 2019 г.

Проверил:


Круглова Л.И.  
" 30 " апреля 2019 г.

Форма Э-11

Администрация ЗАТО Звёздный  
(наименование министерства)

(наименование дорожного управления)


**Ведомость**  
**наличия и технического состояния переходно-скоростных полос**  
**на автомобильной дороге Автомобильная дорога по ул. Коммунистическая, включая проезды к жилым домам и нежилым зданиям (4-й участок)**  
**местного значения на участке км: 0+000 ÷ 0+236 по состоянию на " 1 " января 2019 г.**

Местоположение, км +		Тип покрытия	Площадь покрытия, м <sup>2</sup>			Год		Техническое состояние (хор., уд., неуд.)
Справа	Слева		Всего	В том числе		Постройки	Последнего кап. ремонта	
				Полоса торможения	Полоса разгона			
1	2	3	4	5	6	7	8	9
нет	нет	-	-	-	-	-	-	-

Составил:


Пахомова Ю.С.  
" 29 " апреля 2019 г.

Проверил:


Круглова Л.И.  
" 30 " апреля 2019 г.

Форма Э-12

Администрация ЗАТО Звёздный  
(наименование министерства)

(наименование дорожного управления)

**Ведомость**  
**наличия и технического состояния дорожных знаков**  
**на автомобильной дороге Автомобильная дорога по ул. Коммунистическая, включая проезды к жилым домам и нежилым зданиям (4-й участок)**  
**местного значения на участке км: 0+000 ÷ 0+236 по состоянию на " 1 " января 2019 г.**


Наименование дорожного знака <b>1</b>	Прямое направление				Обратное направление				Техническое состояние (хор., уд., неуд.) <b>10</b>
	Номер знака по ГОСТу <b>2</b>	Справа, км + <b>3</b>	Слева, км+ <b>4</b>	По центру, км+ <b>5</b>	Номер знака по ГОСТу <b>6</b>	Справа, км+ <b>7</b>	Слева, км+ <b>8</b>	По центру, км+ <b>9</b>	
Жилая зона	-				5.21		0,010		уд.
Конец жилой зоны	5.22		0,010		-				уд.
Парковка (парковочное место)	6.4	0,215			-				хор.
Стоянка с неработающим двигателем	8.7	0,215			-				хор.
Жилая зона	-				5.21	0,230			уд.
Конец жилой зоны	5.22	0,230			-				уд.

Составил:



Пахомова Ю.С.  
" 29 " апреля 2019 г.

Проверил:



Круглова Л.И.  
" 30 " апреля 2019 г.

Форма Э-13

Администрация ЗАТО Звёздный  
(наименование министерства)

(наименование дорожного управления)

**Ведомость**  
**наличия и технического состояния ограждения**  
**на автомобильной дороге Автомобильная дорога по ул. Коммунистическая, включая проезды к жилым домам и нежилым зданиям (4-й участок)**  
**местного значения на участке км: 0+000 ÷ 0+236 по состоянию на " 1 " января 2019 г.**


Местоположение, км +		Протяженность, км					Тип	Материал (металл, ж/б, дерево и др.)	Год постройки	Техническое состояние (хор., уд., неуд.)	Ведомственная принадлежность
Начало	Конец	Справа	Слева	Справа от разделительной полосы	Слева от разделительной полосы	На разделительной полосе					
1	2	3	4	5	6	7	8	9	10	11	12
нет	нет	-	-	-	-	-	-	-	-	-	-

Составил:



Пахомова Ю.С.  
" 29 " апреля 2019 г.

Проверил:



Круглова Л.И.  
" 30 " апреля 2019 г.

Форма Э-14


Администрация ЗАТО Звёздный  
(наименование министерства)

(наименование дорожного управления)


**Ведомость**  
**наличия и технического состояния направляющих устройств**  
**на автомобильной дороге Автомобильная дорога по ул. Коммунистическая, включая проезды к жилым домам и нежилым зданиям (4-й участок)**  
**местного значения на участке км: 0+000 ÷ 0+236 по состоянию на " 1 " января 2019 г.**

Наименование	Местоположение, км +		Количество, шт		Материал (ж/б, бетон, дерево и др.)	Год установки	Техническое состояние (хор., уд., неуд.)
	Начало	Конец	Справа	Слева			
1	2	3	4	5	6	7	8
нет	-	-	-	-	-	-	-

Составил:


Пахомова Ю.С.  
" 29 " апреля 2019 г.

Проверил:


Круглова Л.И.  
" 30 " апреля 2019 г.



Форма Э-15

Администрация ЗАТО Звёздный  
(наименование министерства)

(наименование дорожного управления)

**Ведомость**  
**наличия и технического состояния озеленения**  
**на автомобильной дороге Автомобильная дорога по ул. Коммунистическая, включая проезды к жилым домам и нежилым зданиям (4-й участок)**  
**местного значения на участке км: 0+000 ÷ 0+236 по состоянию на " 1 " января 2019 г.**


Местоположение, км+		Протяженность, км											Год посадки	Состояние посадок (хор., уд., неуд.)	
		Всего		В том числе								Декоративные, км			
Начало	Конец	Справа	Слева	1-но рядные	2-х рядные	3-х рядные	4-х рядные	5-ти рядные	6-ти рядные	7-ми рядные	8-ми рядные	Справа	Слева	15	16
1	2	3	4	5	6	7	8	9	10	11	12	13	14	15	16
нет	нет	-	-	-	-	-	-	-	-	-	-	-	-	-	-

Составил:



Пахомова Ю.С.  
" 29 " апреля 2019 г.

Проверил:



Круглова Л.И.  
" 30 " апреля 2019 г.

Форма Э-16

Администрация ЗАТО Звёздный  
(наименование министерства)

(наименование дорожного управления)

**Ведомость**  
**наличия и технического состояния тротуаров и пешеходных дорожек**  
**на автомобильной дороге Автомобильная дорога по ул. Коммунистическая, включая проезды к жилым домам и нежилым зданиям (4-й участок)**  
**местного значения на участке км: 0+000 ÷ 0+236 по состоянию на " 1 " января 2019 г.**


Наименование	Местоположение, км +		Протяженность, км		Год		Техническое состояние (хор., уд., неуд.)	Ведомственная принадлежность
	Начало	Конец	Справа	Слева	Постройки	Последнего ремонта		
1	2	3	4	5	6	7	8	9
Трогуар	0,010	0,180	0,170		н.д.	н.д.	хор.	-
Трогуар	0,095	0,230		0,135	н.д.	н.д.	хор.	-

Составил:



Пахомова Ю.С.  
" 29 " апреля 2019 г.

Проверил:



Круглова Л.И.  
" 30 " апреля 2019 г.

Форма Э-17

Администрация ЗАТО Звёздный  
(наименование министерства)

(наименование дорожного управления)

**Ведомость**  
**наличия и технического состояния укрепления обочин**  
**на автомобильной дороге Автомобильная дорога по ул. Коммунистическая, включая проезды к жилым домам и нежилым зданиям (4-й участок)**  
**местного значения на участке км: 0+000 ÷ 0+236 по состоянию на " 1 " января 2019 г.**


Местоположение, км +		Протяженность, км		Ширина, м		Материал	Год		Техническое состояние
Начало	Конец	Справа	Слева	Справа	Слева		Постройки	Ремонта	
1	2	3	4	5	6	7	8	9	10
нет	нет	-	-	-	-	-	-	-	-

Составил:



Пахомова Ю.С.  
" 29 " апреля 2019 г.

Проверил:



Круглова Л.И.  
" 30 " апреля 2019 г.

Администрация ЗАТО Звёздный  
(наименование министерства)

(наименование дорожного управления)

**Ведомость**  
**наличия и технического состояния съездов (въездов)**  
**на автомобильной дороге Автомобильная дорога по ул. Коммунистическая, включая проезды к жилым домам и нежилым зданиям (4-й участок)**  
**местного значения на участке км: 0+000 ÷ 0+236 по состоянию на " 1 " января 2019 г.**


Местоположение, км +		Тип покрытия	Направление	Длина, м	Радиусы закругления		Площадь покрытия, м <sup>2</sup>	Обустройство					Год		Техническое состояние (хор., уд., неуд.)
Справа	Слева				левый	правый		Переходно-скоростные полосы	Труба (есть, нет)	Сигнальные столбики (есть, нет)	Островок безопасности (есть, нет)	Знак 2.4. (есть, нет)	Постройки	Последнего кап. ремонта	
1	2	3	4	5	6	7	8	9	10	11	12	13	14	15	16
-	0,092	Асфальтобетон	во двор д. 5А	2,00	2	2	10,00	нет	нет	нет	нет	нет	н.д.	н.д.	хор.

Составил:



Пахомова Ю.С.  
" 29 " апреля 2019 г.

Проверил:



Круглова Л.И.  
" 30 " апреля 2019 г.

Форма Э-19

Администрация ЗАТО Звёздный  
(наименование министерства)

(наименование дорожного управления)

**Ведомость**  
**наличия коммуникаций, находящихся в пределах полосы отвода**  
**на автомобильной дороге Автомобильная дорога по ул. Коммунистическая, включая проезды к жилым домам и нежилым зданиям (4-й участок)**  
**местного значения на участке км: 0+000 ÷ 0+236 по состоянию на " 1 " января 2019 г.**


Местоположение, км +		Место пересечения, км +	Наименование коммуникации	Ведомственная принадлежность	Высота над дорогой, м	Глубина, м	Расстояние от бровки земляного полотна до коммуникаций, м	
Начало	Конец						Справа	Слева
1	2	3	4	5	6	7	8	9
-	-	0,005	Теплотрасса	-	-	-		
0,025	0,180	-	ЛЭП	-	-	-		4,00
-	-	0,025	ЛЭП	-	-	-		
0,200	0,235	-	Газопровод	-	-	-	15,00	

Составил:



Пахомова Ю.С.  
" 29 " апреля 2019 г.

Проверил:



Круглова Л.И.  
" 30 " апреля 2019 г.

Форма Э-20

Администрация ЗАТО Звёздный  
(наименование министерства)

(наименование дорожного управления)


**Ведомость**  
**размеров полосы отвода**  
**на автомобильной дороге Автомобильная дорога по ул. Коммунистическая, включая проезды к жилым домам и нежилым зданиям (4-й участок)**  
**местного значения на участке км: 0+000 ÷ 0+236 по состоянию на " 1 " января 2019 г.**

Участок дороги		Протяженность, км	Размер полосы отвода, м		Наименование, номер и дата документа отвода земель	Сведения о натурном закреплении границ полосы отвода
От км +	До км +		Справа от оси дороги	Слева от оси дороги		
1	2	3	4	5	6	7
нет	нет	-	-	-	-	-

Составил:


Пахомова Ю.С.  
" 29 " апреля 2019 г.

Проверил:


Круглова Л.И.  
" 30 " апреля 2019 г.

Администрация ЗАТО Звёздный  
(наименование министерства)

(наименование дорожного управления)

### Сводная ведомость

наличия автомобильных дорог (подъездов) по а/д Автомобильная дорога по ул. Коммунистическая, включая проезды к жилым домам и нежилым зданиям (4-й участок) (км: 0+000 ÷ 0+236) местного значения и сооружений на них по состоянию на " 1 " января 2019 г.

Наименование	Протяженность км		В том числе по типам покрытий (за вычетом дорог, находящихся в ведении городов)													
	Всего	Из них находящихся в ведении городов	усовершенствованные						переходные				низшие		грунтовые	
			цементобетонные	асфальтобетонные			щебеночные и гравийные, обработанные вяжущими материалами	мостовые из мозаики и брусчатки	щебеночные	гравийные	покрытия из грунтов и местных материалов обработанных вяжущими материалами	мостовые из булыжного и колотого камня	грунтовые, укрепленные или улучшенные различными материалами	прочие типы покрытия	профилированные	естественные
				горячие	теплые	холодные										
1	2	3	4	5	6	7	8	9	10	11	12	13	14	15	16	17
Автомобильная дорога по ул. Коммунистическая, включая проезды к жилым домам и нежилым зданиям (4-й участок)	0,236	-	-	0,236	-	-	-	-	-	-	-	-	-	-	-	-


Всего	Мосты ( путепроводы ), шт/м						Тоннели		Трубы , шт/м					Паромные переправы		
	в том числе						шт	м	всего	в том числе					всего	в том числе с механизированной тягой
	металлические и сталежелезобетонные	железобетонные	разнородные по материалам	каменные и бетонные	деревянные (деревянные)	наплавные				железобетонные	бетонные	металлические	каменные	деревянные		
18	19	20	21	22	23	24	25	26	27	28	29	30	31	32	33	34
-	-	-	-	-	-	-	-	-	-	-	-	-	-	-	-	-

Составил:



Пахомова Ю.С.  
" 29 " апреля 2019 г.

Проверил:



Круглова Л.И.  
" 30 " апреля 2019 г.